

Memòria de la intervenció  
arqueològica al carrer c/Comtal,32-  
34,c/de les Magdalenes,29-31,Via  
Laietana,47-49. Districte de Ciutat Vella,  
Barcelona (Barcelonès)

Codi: 008/14


Núm. Expedient:  
R/N 470 K121-NB-2014/1-10538  
R/N 470 K121-NB-2014/2-10639

Dates de la intervenció: 15 de gener al 7 de febrer de 2014 i  
del 10 de febrer al 28 de març de 2014.

Autora:

Alba Tenza Ferrer

Data de lliurament: Juny de 2015



## **FITXA TÈCNICA**

### **Nom del jaciment:**

c/Comtal,32-34, c/ e les Magdalenes,29-31, Via Laietana,47-49

**Nº de referència de la resolució:** R/N 470 K121-NB-2014/1-10538  
R/N 470 K121-NB-2014/2-10639

**Municipi:** Barcelona (Barcelonès)

**Coordenades UTM:** UTM 31N/ETRS89: E(X) 430976.6m-N(Y) 4582036.5m

**M.s.n.m. :** 9,54

**Tipus d'intervenció :** Preventiva

**Tipus d'activitat :** Control  
Documentació  
Excavació

**Cronologia:** Modern-Contemporani

**Dates d'execució:** 15 de gener al 7 de febrer de 2014 i del 10 de febrer al 28 de març de 2014.

**Promotor:** BIMSA

**Contractista:** Benjumea, Excavaciones y construcciones

**Directora:** Alba Tenza Ferrer

**Redactors/es de la memòria:** Alba Tenza Ferrer

**Paraules clau:** Via Laietana, paviment, fonamentació, claveguera

### **Resum:**

Els treballs efectuats al triangle c/Comtal, c/Magdalenes i Via Laietana ha deixat al descobert restes d'edificacions anteriors a la construcció del tercer tram de la Via Laietana (1911-1913). La majoria corresponen a fonamentacions, entre elles hi ha un parell que formen cantonades d'edificis. D'aquestes destaquen dues fonamentacions amb un baixant de ceràmica i una paret de maons. D'altra banda s'ha localitzat un mur associat a un paviment de rajoles, com també un altre paviment que es recolza en una petita claveguera que li fa al mateix temps de coberta.

## ÍNDEX

1. Introducció.....	3
2. Situació geogràfica.....	5
3. Context històric i Antecedents arqueològics .....	7
3.1. <i>Context històric</i> .....	7
3.2. <i>Antecedents</i> .....	14
4. Metodologia.....	17
5. Treballs realitzats i resultats obtinguts.....	19
6. Conclusions.....	49
7. Bibliografia.....	52

## Annex

Planimetria

Inventari d'unitats estratigràfiques

Inventari fotogràfic

## **1.- INTRODUCCIÓ**

Aquesta memòria fa referència als treballs arqueològics realitzats al carrers Comtal, 32-34, de les Magdalenes, 29-31, Via Laietana, 47-49 del districte de Ciutat Vella de Barcelona (Barcelonès) els dies 15 de gener al 7 de febrer de 2014 i de 10 de febrer al 28 de març.

La intervenció s'ha efectuat d'acord amb l'autorització emesa pel Servei d'Arqueologia i Paleontologia de la Direcció General del Patrimoni Cultural de la Generalitat de Catalunya. L'actuació es cenyeix als procediments establerts a l'article 14 i següents del Decret 78/2002, de 5 de març de 2002, del Reglament de protecció del patrimoni arqueològic i paleontològic. El codi de l'expedient donat per la Generalitat per aquesta intervenció és: R/N 470 K121-NB-2014/1-10538

Les tasques arqueològiques han estat realitzades sota la direcció tècnica de l'arqueòloga Alba Tenza, de l'empresa CODEX-Arqueologia i Patrimoni

Aquests treballs han estat finançats per BIMSA, promotor de les obres, i aquestes han estat executades a través de l'empresa Benjumea, Excavaciones y construcciones.

El codi de intervenció donat pel Servei d'Arqueologia de Barcelona ha estat el **008/14**.

La intervenció arqueològica ha estat motivada pel Projecte Executiu d'ordenació i urbanització de la superfície del triangle format per la confluència del c/Comtal, c/Magdalenes i Av. Via Laietana.

Per la circumstància que aquesta zona és de gran valor històric-arqueològic, s'ha supervisat la realització de les obres amb la finalitat d'evidenciar i

documentar l'existència o no de restes arqueològiques i el grau d'impacte que l'obra pugui causar.

## 2.- SITUACIÓ GEOGRÀFICA

L'indret on s'ha dut a terme la intervenció arqueològica es localitza a la confluència dels carrers Comtal, Magdalenes i Via Laietana al districte de Ciutat Vella de Barcelona.

Les coordenades UTM són:

UTM 31N/ETRS89: E(X) 430976.6m-N(Y) 4582036.5m

UTM 31N/ED50: E(X) 431071.0m-N(Y) 4582240.9m

L'alçada sobre el nivell del mar és d'uns 9,54m.s.n.m. segons fonts del departament d'urbanisme de l'Ajuntament de Barcelona.



Situació de la intervenció



Vista aèria dels carrers afectats per la intervenció

Respecte al context geològic d'aquesta zona, s'ha d'apuntar que la intervenció es localitza dins del Pla de Barcelona, un territori comprès entre el Mediterrani i la Serralada Litoral d'est a oest, i entre el riu Besòs i el Llobregat de nord a sud. Dins d'aquest territori, la intervenció es troba al que es denomina geològicament com a Pla de Baix, un indret amb terrenys quaternaris, situat entre els antics cursos d'aigua de les rieres que transcorrien per l'actual avinguda del Portal de l'Àngel i el carrer del Pi, i per la Riera de Sant Joan (actual Via Laietana). Aquests terrenys estan formats per la repetició estratigràfica de paquets de tortorà-llims-argiles.

### 3.- CONTEXT HISTÒRIC I ANTECEDENTS ARQUEOLÒGICS

#### 3.1. Context històric<sup>1</sup>

La zona on s'ha efectuat el control arqueològic (c/Comtal,32-34, c/de les Magdalenes, 29-31, Via Laietana, 47-49) es troba situat en una zona de Barcelona amb gran interès des del punt de vista històric i arqueològic. La seva llarga història i els successius canvis que ha patit aquesta zona de Barcelona ha donat lloc a que avui dia hi puguem veure gran diversitat d'empremtes arqueològiques.

L'ocupació humana en aquesta zona es documenta des de l'època prehistòrica fins als nostres dies.

Les evidències més antigues d'ocupació prehistòrica pròxima a la intervenció corresponen a les restes del Bronze Inicial (epicampaniforme) localitzades al Mercat de Santa Caterina. Aquestes restes consistien en 3 retalls corresponents un amb una inhumació i els altres dos amb sitges o fosses<sup>2</sup>.

A l'època romana, es va produir la fundació de *Colonia Iulia Augusta Faventia Paterna Barcino*, l'any 10 aC. *Barcino*, en aquests moments corresponia a una petita població de 10 hectàrees. En aquest cas, l'indret que ens ocupa es troba situat a l'ager, fora de la muralla d'aquesta ciutat romana, on s'articulen les diverses vies d'accés d'entrada de la ciutat. La majoria de les restes arqueològiques d'aquesta època, pròximes al lloc de la intervenció, corresponen a zones de necròpolis tardorromanes relacionades amb la xarxa viària d'accés a la ciutat. Un exemple d'això el tenim als eixos que constitueixen els carrers Carders i Corders, el Passeig del Born, carrer de Santa Maria, Argenteria i l'avinguda de Francesc Cambó i la seva prolongació actual, el traçat del carrer dels Metges i el carrer Montcada. D'altra banda, també s'han

---

<sup>1</sup> La major part de la informació ha estat extreta de SOBREQUÉS (1990-2001)

<sup>2</sup> AGUELO, J.;HUERTAS, J.; PUIG, F. (2005)



pogut documentar restes d'època romana i de l'antiguitat tardana referents a un desenvolupament de l'activitat agrícola i manufacturera, sobretot al nord-est de la ciutat.

En època medieval, la ciutat de Barcelona experimentà un creixement urbà amb l'ocupació progressiva del *suburbium* que envoltava la ciutat romana de *Barcino* i que es caracteritzava per ser una zona ocupada per nombrosos camps i horts. El desenvolupament de la trama urbana d'aquest sector de la ciutat, es va articular a partir de la influència que van exercir grans importants centres religiosos, que s'emplaçaven en aquest àmbit territorial; com foren el monestir de Sant Pere de les Puel·les (segle X), el convent de Santa Caterina (segle XIII) i el convent de Sant Agustí Vell (segle XIII). Aquests centres actuaren com a catalitzadors i, alhora, dinamitzadors del procés de creixement urbà del seu entorn proper. A partir de la segona meitat del segle XII, als nuclis formats al voltant de les esglésies de Sant Pere de les Puel·les i de Santa Maria del Mar, s'articularen les anomenades Vilanova de Sant Pere i la Vilanova del Mar. També hem de fer referència a la Vilanova de Santa Maria del Pi (parròquia, que consta com aquesta al s. XII, i que exercia influència l'àrea del Portal de l'Àngel).

El creixement urbà i econòmic tindrà el seu exponent més clar quan al segle XIII es construï una nova muralla, atribuïda tradicionalment amb el regnat de Jaume<sup>3</sup>, que tindrà un paper unificador i que abraçarà els nuclis poblats que envolten la ciutat.

Posteriorment, en temps de Pere el Cerimoniós, al segle XIV, es va realitzar una nova ampliació del recinte emmurallat, tancant d'aquesta forma el que actualment coneixem com a Raval.

---

<sup>3</sup> CARRERES I CANDI (1909)

En època moderna, caldria destacar les transformacions urbanístiques que es produïren a partir del segle XVI, com per exemple, les obres de millora del port, el desmuntatge de la vella muralla i la construcció d'una de nova, la construcció d'edificis per a serveis públics i l'obertura de nous carrers. Totes aquestes obres van descongestionar el vells barris

També cal destacar el desenvolupament de la indústria cotonera durant els segles s. XVI i XVII. Els antics tallers llaners es van actualitzant i reconvertint en indústries cotoneres, tot augmentant la capacitat de producció i el nombre de treballadors en el sector.

Barcelona al s. XVIII destaca per tenir una gran quantitat de carrers estrets, amb poques viés amples que poguessin ésser transitades per tropes de soldats, cosa que era bastant incompatible amb una ciutat militaritzada, doncs feia difícil la defensa de la ciutat, així com el control sobre la població.

D'altra banda, cal a dir, que la gran transformació urbanística que experimentà el barri de la Ribera fou conseqüència directa del final de la Guerra de Successió (1714). El fet que es construís una ciutadella militar, per a defensar qualsevol revolta armada que es produís a la ciutat, va comportar l'enderrocament del barri de la Ribera i del de Sant Pere i Santa Caterina, considerant aquesta zona com a militar. Fins llavors Barcelona estava formada, com hem dit, per una gran quantitat de carrers estrets amb poques viés amples.

Una característica del s. XVIII serà el creixement econòmic i demogràfic. Aquest creixement provocà un increment poblacional del barri de Sant Pere, cosa que facilitarà una gran insalubritat amb l'aparició de nombroses epidèmies. Això i els canvis tècnics en la indústria tèxtil, farà que la manca d'espai provoqui que moltes cases que es dedicaven a la manufactura de teixit es traslladessin al Raval o altres espais.

Al segle XIX, l'ordenació de la trama urbana d'aquesta part de la ciutat, viurà una nova gran transformació. A partir de la segona meitat d'aquest segle, s'iniciarà l'obertura de carrers per tal de descongestionar la trama medieval, com per exemple el c/ Princesa, l'obertura del qual, separarà el barri de Sant Pere (l'immediat a Sant Pere de les Puel·les) de la zona més a tocar del mar, de la zona que s'organitzava al voltant de Santa Maria del Mar.

Cal fer esment de l'enderroc de les muralles que encerclaven la ciutat, i el desmantellament l'any 1869 de la fortificació militar de la Ciutadella. Amb motiu de l'Exposició Universal de l'any 1888, es dugué a terme un nou plantejament urbanístic de tota la superfície que havia ocupat l'antiga fortalesa militar de la Ciutadella amb la definició de grans avingudes i amb la projecció d'un gran parc que ocuparia gran part de la zona on s'aixecava el recinte militar.

Però no serà fins al s. XX que amb la realització d'un nou pla urbanístic amb l'obertura de la Via Laietana (1908), que amb el cost urbanístic que això implica, la zona quedarà una mica més oberta deixant així el centre històric de la ciutat dividit en dues zones: el barri gòtic a una banda de la Via Laietana i la zona de la Ribera, Sant Pere i Santa Caterina per l'altra. Això sanejarà els barris de Ciutat Vella i crearà una connexió vial entre l'àrea portuària i els nous barris de l'Eixample. La seva obertura també va ser aprofitada per a la construcció d'una nova xarxa de clavegueram i els túnels que anys més tard seran aprofitats per a la instal·lació del ferrocarril subterrani.

L'obertura es subdividí en tres seccions, anomenades primera (1908-1909), des de la plaça d'Antonio López fins a la de pl. de l'Àngel; segona (1909-1911) des de pl. de l'Àngel fins al c/ Sant Pere Més Baix; i tercera (1911-1913) des de Sant Pere Més Baix fins a la pl. Urquinaona.

Un dels carrers més notables que varen desaparèixer amb l'obertura de la Via Laietana va ser el de la Riera de Sant Joan, la qual tenia els seus orígens en

un tram de l'antic Torrent del Merdançar, esdevingut claveguera. El seu recorregut s'iniciava des del c/ dels Arcs de Jonqueres i acabava al carrer Graciamat. En aquest carrer hi hagué el Palau Comtal Menor, també conegut com Palau de Valldaura amb una torre quadrada en un dels seus extrems, que va romandre dempeus fins al començament del segle XIX.



1908.- Un tram de l'antiga Riera de Sant Joan afectat per l'obertura de la Via Laietana. (Foto: Joan Vidal i Ventosa. AFB)



Imatge d'un tram de la Via Laietana al 1926 (AFB)

Paral·lelament a les obres de la Via Laietana, es va produir un procés de monumentalització del barri de la Catedral que anà des de 1911 a 1965 amb l'acabament de la façana de l'edifici de la catedral (1913) i l'obertura també de l'Avinguda de la Catedral. A conseqüència dels bombardejos de la guerra civil espanyola, moltes de les edificacions d'aquesta zona van quedar molt

malmeses i al 1942 van ser enderrocades (antics carrer de la Corríbia, carrer Bou de la plaça Nova, carrer de l'Infern i carrer de la Riera de sant Joan<sup>4</sup>  
Finalment dir que durant la guerra civil tant les obres de la Via Laietana i les del barri de la Catedral van quedar frenades i no va ser fins anys després de la guerra que es van reprendre.

### **Convent de les Magdalenes**<sup>5</sup>

Ja que la nostra intervenció afecta el c/Magdalenes, nom donat en referència a l'antic convent de les Magdalenes, creiem que és necessari fer-hi una breu explicació.

Aquest convent fou aixecat al carrer de la Riera de Sant Joan, actual Via Laietana, al 1365 per a recollir una comunitat de dones "penedides". Al 1372 el convent va adoptar la regla de Sant Agustí passant els seus membres a professar com a monges Agustines. Ja al 1690 el convent es va incendiar, però es va restaurar i va funcionar fins al 1835 quan les monges foren exclaustrades i el lloc va ser utilitzat com escola.

Finalment al 1877 es va enderrocar l'edifici per a construir la Via Laietana.


---

<sup>4</sup> A.A.V.V. (2001)

<sup>5</sup> PAULÍ, A.(1942)



Convent de les Magdalenes (Dibuix de Lluís Rigalt i Farriols 1877) a la Reial Acadèmia Catalana de Belles Arts de Sant Jordi (Inv.1356D)



Església i convent de les Magdalenes (Dibuix de Lluís Rigalt i Farriols 1877) a la Reial Acadèmia Catalana de Belles Arts de Sant Jordi (Inv.1356D)



Enderrocament de l'església del convent de les Magdalenes (Dibuix de Lluís Rigalt i Farriols 1877) a la Reial Acadèmia Catalana de Belles Arts de Sant Jordi (Inv.1361D)



Enderrocament de l'església del convent de les Magdalenes (Dibuix de Lluís Rigalt i Farriols 1877) a la Reial Acadèmia Catalana de Belles Arts de Sant Jordi (Inv.1358D)

## 3.2 Antecedents arqueològics

### Carrer Magdalenes

- **c/ Magdalenes 25**

Dins d'aquest solar es van realitzar dues intervencions: Una al 2004/5 dirigida per Damià Griñó de l'empresa Atics S.L. i l'altra al 2005 per Mikel Soberón Rodríguez de l'empresa Codex S.C.C.L. El resultat d'aquestes intervencions va ser la troballa d'època romana d'una pilastra de l'aqüeducte romà (s. I dC) que, suposadament, formava part del procedent de Montcada juntament a les restes del carrer Duran i Bas. Tal i com va succeir en el carrer Duran i Bas, les restes d'aqüeducte de Magdalenes 25, estaven integrades en el mur de separació de dues cases (números 25 i 23). També es va documentar d'època medieval, dues sitges del s. IX-X que estarien relacionades amb tasques agrícoles o a nous assentaments a conseqüència d'un nou ordre territorial i urbanístic basat en l'aparició de *suburbium* fora muralla; una possible fossa sèptica, excavada en el substrat geològic, obrada i de planta rectangular del s. XV. Finalment d'època moderna i contemporània, es localitzaren pous i retalls irregulars datats entre els segles XVI i XIX. (GRIÑODÉ 2005).

- **Carrer Magdalenes 21-25**

Intervenció arqueològica de Carles Navarro (Atics SL) efectuada al 2007, en la qual es van documentar un paviment i dos murs d'època moderna o contemporània bastits amb pedres i fragments de maons units amb morter de calç poc compacte de color blanquinós, relacionades segurament amb la remodelació urbanística que es va dur a terme amb l'obertura de la Via Laietana. (NAVARRO 2007)

## **Via Laietana**

- **Via Laietana 61, 49-71, 56-66**

Intervenció en la qual es va localitzar un dipòsit modern; 3 murs associats a diversos paviments d'un edifici pertanyent al s. XVIII-XIX i enderrocats segurament al s. XX quan es van realitzar les obres de l'obertura de la Via laietana; i finalment es va documentar una claveguera també del s. XIX. La intervenció va ser realitzada al 2003 per Eva Orri de l'empresa Atics SL. (ORRI 2004)

- **Via Laietana 49**

Júlia Miquel va dirigir aquesta intervenció en la qual es va documentar la planta d'una de les antigues finques que conservava la pavimentació original, on s'observaven diverses reformes, estructures de dipòsits i clavegueres de tipus domèstic amb una cronologia que no va més enllà de finals del segle XVIII. (MIQUEL 2010)

## **Carrer Comtal**

- **Carrer Comtal 7**

A la finca número 7 del carrer Comtal es van localitzar estrats i estructures del mateix edifici. Les més antigues, datades de la segona meitat del s. XIX, moment de la construcció de l'edifici, corresponien a paviments, estrats d'anivellament, murs de fonamentació de l'edifici, diversos pous amb els seus reblliments. La resta de les estructures, correspondrien al s. XX i trobaríem els paviments actuals amb les seves corresponents anivellacions. Intervenció



dirigida per David Torres de l'empresa TEA i efectuada l'any 2005 (TORRES 2005).

### **Avinguda Portal de l'Àngel**

- **Avinguda Portal de l'Àngel 32-36**

Al 2003 Noemí Nebot va dirigir la intervenció de l'Av. Portal de l'Àngel 32-36 en la qual de les diverses rases i cales efectuades, només es van documentar les restes de dos murs aïllats que es van situar cronològicament entre el segle XVIII i XX. (NEBOT 2003).

#### **4.- METODOLOGIA**

La metodologia emprada en aquesta intervenció s'ha adaptat al tipus d'actuació estipulada al projecte d'intervenció arqueològica realitzat pel Museu d'Història de Barcelona. Aquest plantejava el seguiment de les obres efectuades al subsòl.

En el cas que ens ocupa, en el moment d'aparèixer estructures, s'ha procedit a la documentació d'aquestes fent servir el sistema d'enregistrament proposat per E. C. Harris, adaptat a les característiques i particularitats de la intervenció. S'han documentat les diferents accions bàsiques que s'han pogut reconèixer, és a dir, les unitats estratigràfiques, (estrats i estructures), donant-li a aquestes números diferencials a partir del número 100 (ex. UE 101, 102...).

Tot el procés d'excavació s'ha documentat fotogràficament, utilitzant el suport digital. Així mateix, es porta a terme el corresponent registre gràfic, fent un aixecament topogràfic dels rebaixos i de les estructures aparegudes. També s'han elaborat plantes i seccions, les quals es lliuren en format digital i en paper, utilitzant per a la seva informatització el programa de dibuix vectorial Autocad 2007. El dibuix de les restes arqueològiques i la digitalització de la planimetria de la intervenció ha estat elaborada per Rafael Piera i Alba Tenza de l'empresa CODEX.

Per a la medició de les cotes s'ha utilitzat un nivell òptic, referenciant les seves medicions en relació a un punt zero absolut (9,54m.s.n.m.) pres del mapa topogràfic de l'Ajuntament de la ciutat de Barcelona.

L'equip de persones que ha participat en la realització de la intervenció ha constatat d'un arqueòleg director i diversos treballadors de l'empresa responsable de la realització de les obres.

Tant l'obertura del subsòl com el rebaix de les rases i sondejos s'han realitzat amb una màquina excavadora, amb martell pneumàtic i manualment.

## **5.- TREBALLS REALITZATS I RESULTATS OBTINGUTS**

Els treballs efectuats en aquesta intervenció han consistit en un rebaix general per al soterrament de serveis i la renovació dels paviments; la realització de rases i arquetes per a serveis d'enllumenat i de reg.

Hem dividit aquests treballs en tres zones: Via Laietana 47-49, Magdalenes 29-31 i Comtal 32-34.

### **Via Laietana 47-49**

Els treballs que s'han dut a terme en aquesta zona han consistit en un rebaix general amb algunes petites cales per a fonamentacions de fanals i semàfors i rases per al pas de cablejat de llum.

- **Rebaix general (Plànol 8)**

Pel que fa al rebaix general aquest s'ha realitzat tant a la calçada com a la vorera en la confluència amb els carrers Magdalenes i Comtal. S'ha baixat entre 15 i 20cm per a la zona de la calçada i 25cm per a la de la vorera. Aquest petit rebaix ha consistit en la retirada del paviment o asfalt actual i un nivell de llambordes i ha estat motivat per a la realització d'una nova repavimentació de la zona. L'estratigrafia documentada és la següent:

Per a la calçada:

- Paviment (asfalt) de (5cm de gruix).
- Paviment de llambordes de (10cm de gruix).
- Nivell se sauló (5cm).

Per a la vorera:

- Paviment rajoles de (5cm de gruix).

- Preparació de paviment de formigó (10cm de gruix).
- Nivell de runa (15cm).



Zona rebaixada a la calçada davant el núm.  
49 de la Via Laietana



Detall d'aquest rebaix a la zona de la calçada  
on s'observa un nivell de sauló i runa sota les  
llambordes




Rebaix a la vorera davant el núm. 49 de la Via  
Laietana



Durant els treballs de rebaix a la  
vorera davant el núm. 49 de la  
Via Laietana

Durant aquest rebaix general es localitzen un grup d'estructures davant mateix de l'edifici núm. 49 de la Via Laietana que correspondrien a les restes de les antigues edificacions que hi havia abans de la construcció de la Via Laietana.

- UE 505: correspon a una fonamentació orientada NW-SE, construïda amb pedra irregular de mitjana i gran mesura lligada amb morter de color blanc/ocre. Les seves mesures documentades són 2,90m de llarg i 65cm d'ample i es troba situada a una cota d'entre 9,39 i 9,16m.s.n.m. Cal destacar que aquesta estructura no es troba conservada en la seva totalitat, ja que sembla que els seus extrems estan escapçats pel pas de diversos serveis. També hem de dir que desconeixem l'alçada de la fonamentació ja que la cota de l'obra es queda arran de l'estructura.
- Recolzada a la UE 505 i formant angle recte amb ella al seu lateral NE, tenim la UE 507 corresponent a una altra fonamentació. Aquesta es troba orientada NE/SW i està construïda de la mateixa manera que amb la UE 505. Les mesures documentades són: 53cm de llarg i 50cm d'ample. En aquest cas aquesta estructura es troba escapçada al seu extrem NE. Es troba situada a 9,30m.s.n.m.
- UE 506: Capa d'estuc o enlluït recolzat a la cara NE de la UE 505 i només a l'extrem de l'estructura on forma angle o cantonada amb la UE 507. Aquesta capa mesura 4cm de gruix.
- Recolzada a la UE 507 (al costat oposat a la cantonada) i a la UE 505 (al seu lateral NE) es documenta la UE 509 i la UE 508. La primera correspon a una estructura de maons tipus paret que se situa al llarg de la UE 505 i per tant orientada SE/NW. Aquesta mesura 72cm de llarg i 14cm d'ample. La segona fa referència a un baixant de ceràmica ubicat entre la UE 507 i 509, i mesura 18cm de diàmetre. Ambdues estructures tenen una cota de 9,32m.s.n.m.



Vista SE de la UE 505, 506,507,  
508 i 509



Vista nord de la UE 505, 506, 507, 508 i 509



Imatge de les UE's 507, 508 i 509



Detall de la UE 508 i 509

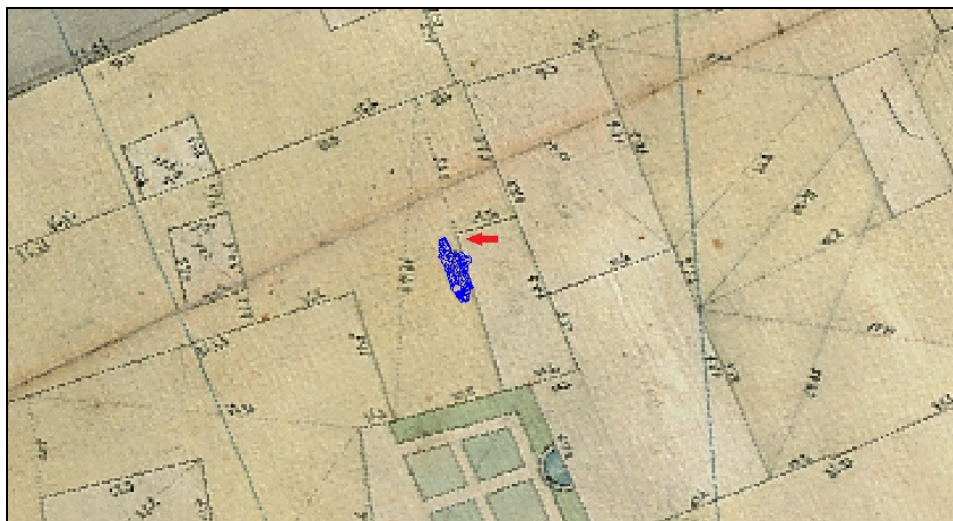


Detall de la cantonada formada per les  
fonamentacions UE 505 i 507 amb l' enlluït UE  
506

Pel que fa a la cronologia d'aquestes restes hem de dir que serien anteriors a la 2a  $\frac{1}{2}$  del s. XIX. Superposant aquestes estructures sobre el plànol de 1858 podem intuir com aquestes podrien correspondre a una de les cantonades del pati interior de l'edifici núm. 40 de l'antiga *calle Condal*. Tot i que el plànol de 1858 considera aquest edifici com a *Edificio Antiguo*, al no tenir ceràmica associada a les restes, no podem concretar la cronologia exacta. Ara bé,



constructivament creiem que podríem estar parlant d'unes estructures d'època moderna.



Superposició de les estructures amb el plànol de 1858 (GARRIGA ROCA)

Finalment, un cop documentades les restes es protegeixen amb geotèxtil.



Protecció de les restes amb geotèxtil

- **Cales**

En alguns punts d'aquest rebaix es realitzen petites cales, per a la connexió i pas dels tubs d'enllumenat, que no baixen molt més de 10cm a partir del rebaix general.



Zona rebaixada per a connectar cables a una arqueta



Zona rebaixada per a passar els tubs

D'altres cales són realitzades a més profunditat com les cales **C100**, **C600**, **C700** i **C800**

**- C100 (Plànols 9 i 10)**

Cala motivada per a la col·locació de la fonamentació d'un nou fanal. Aquesta es troba situada a la calçada davant el núm. 45 de Via Laietana. Les mesures de la cala són 1m x 1m i 80cm de profunditat.

La cala 100 ha donat resultats positius pel que fa a restes arqueològiques que passem a descriure a continuació:

En el perfil NE de la cala es documenta un mur (UE 105) construït amb pedres de mitjana mesura, lligats amb morter de color blanc/ocre i amb la intercalació d'algun petit fragment de material constructiu. La UE 105 només conserva 2 fileres de pedres. Les dimensions documentades de l'estructura són 95cm de llarg, 8cm d'ample i 44cm d'alçada. Es troba orientada NW/SE i se situa a una cota de 9,04m.s.n.m. Hem de dir que continua fora els límits de la cala tant direcció NW com SE.

Associada a la UE 105 trobem la UE 106 que correspon a un paviment de rajoles de 30cm x 30cm que ocupen tota l'àrea inferior de la cala i que s'estenen fora els límits d'aquesta. Es troba situat a 8,60m.s.n.m.



Vista general d'on es troba la cala 100



Cala 100 un cop finalitzada amb les estructures UE 105 i 106



Vista NE de l'alçat de la UE 105 amb el servei UE 108



Vista NW de la UE 106

L'estratigrafia documentada a la cala és la següent:

- UE 101: Paviment d'asfalt de (5cm).
- UE 102: Paviment de llambordes (10cm).
- UE 103: Nivell de sauló (5cm).
- UE 104: Diversos nivells de runa (60cm) que cobreixen el paviment (UE 106) i el mur (UE 105).
- UE 107: Planxa de formigó que es recolza sobre la part superior del mur UE 105.
- UE 108: Servei antic (canonada de plom) que talla l'estructura UE 105.



Estratigrafia del perfil NW de la C100



Estratigrafia del perfil SW de la C100

Cal dir que no hem recuperat cap fragment ceràmic que ens pogués situar aquestes estructures cronològicament però sí sabem que aquestes són anteriors a la construcció de la Via Laietana (1911-1913).

Superposant les estructures al plànol de Garriga Roca (1858) es pot observar com aquestes podrien correspondre a l'edifici núm. 9 -11 de l'antiga *calle de Junqueras*, concretament al mur de façana interior que dona a un pati i al paviment d'aquest pati<sup>6</sup>. Aquest fet i observant les característiques

---

<sup>6</sup> Cal dir que això ens ho hem de prendre amb precaució ja que a la superposició d'aquestes restes amb el plànol hi ha una certa desviació. Simplement s'ha fet una associació amb la finca més pròxima a les estructures. Per tant ho considerem com una hipòtesi.

constructives d'aquestes estructures creiem que aquestes correspondrien a l'època moderna-contemporània i anteriors a la 2a ½ del s. XIX.



Superposició de les estructures UE 105 i UE 106 al plànol de 1858

Finalment comentar que com que les estructures no són afectades per l'obra, aquestes son protegides amb un nivell de sauló.



Vista de la cala 100 amb sauló

### - C 600 (Plànol 7)

La cala 600 es troba situada a la vorera a l'alçada de la cantonada de Via Laietana 49 amb carrer Comtal. Aquesta cala es realitza amb l'objectiu de col·locar una arqueta per enllumenat. Les seves mesures són: 1m de llarg per

80cm d'ample. Aquesta ha donat un resultat negatiu quant a restes, i només s'ha documentat el pas de diversos serveis elèctrics. La profunditat assolida és 45cm a l'extrem NE i de 65cm a la resta de la cala. L'estratigrafia documentada al seu interior és:

- Paviment d'asfalt de (5cm).
- Paviment de llambordes (10cm).
- Nivell de sauló i argila (50cm).



Vista de la cala 600 un cop finalitzat el rebaix

### **- C 700 (Plànol 7)**

Cala situada a la calçada de la Via Laietana núm. 49 enfront del carrer Comtal que mesura 0,70m x 0,70m. En aquest cas aquesta cala sí ha donat resultat positiu pel que fa restes a arqueològiques. Al seu interior s'han documentat dues estructures:

- UE 705: Paviment de rajoles rectangulars de 29x14cm que ocupa tota l'extensió de la cala tot estenent-se fora dels límits d'aquesta en totes

direccions. Té un gruix d'uns 8cm (2 fileres) i es troba situat a 8,95m.s.n.m. Aquesta estructura es recolza sobre una petita claveguera (UE 706) a la qual el paviment li fa la funció també de coberta.

- UE 706: Claveguera de maó lligat amb morter orientada NW/SE. Per a poder veure la seva amplada i alçada es pica part del paviment UE 705 que la cobreix. El seu llarg documentat és de 1m, el seu ample de 22cm i la seva alçada de 18cm. Les parets de l'estructura tenen un ample de 14cm.

Hem de dir que totes les estructures continuen fora els límits de la rasa amb la qual cosa no s'ha pogut documentar en la seva totalitat.

L'estratigrafia documentada a l'interior de la cala és la següent:

- UE 701: Paviment d'asfalt de (5cm).
- UE 702: Paviment de llambordes (10cm).
- UE 703: Capa de formigó (17cm).
- UE 704: Nivell de runa (10cm) que cobreix les estructures.



Imatge zenital del paviment UE 705



Obrint el paviment UE 705 per a veure la UE  
706



Imatge zenital de la claveguera UE 706 i el  
paviment UE 705



Estratigrafia de la cala 700

Finalment, a l'estar aquestes estructures afectades per l'obra, amb el vist-i-plau del Servei d'Arqueologia de Barcelona es procedeix al seu desmuntatge assolint la cala una profunditat de 75cm.



Desmuntant les estructures UE 705 i 706



Cala 700 un cop desmuntades les estructures

### - C 800 (Plànol 7)

Cala situada a continuació de la C 700, separada per un servei elèctric. Les seves mesures són: 1,33m de llarg i 1,12m d'ample.

En aquesta cala també es documenten diverses estructures que passem a descriure:




- UE 805 (=705): Correspon a la continuació del paviment de rajoles rectangulars UE 705, documentat a la cala 700. En aquest cas el paviment ocupa el lateral SE de la cala i només es documenten 40cm d'ample per 1,12m de llarg. Es localitza a una cota de 9,01m.s.n.m. En aquesta cala s'observa com aquest paviment es recolza sobre la seva preparació UE 811, constituïda per una capa fina de morter de 1-2cm de gruix.
- UE 806: Fonamentació de pedra petita, amb algun maó i gran quantitat de morter, orientada NE-SW i situada al lateral NW de la cala. Aquesta estructura mesura 1,12m de llarg i 40cm d'ample i se situa a 9,17m.s.n.m. Cal dir que l'estructura continua fora els límits de la cala. Recolzada a ella documentem una altra fonamentació UE 807.
- UE 807: Fonamentació orientada NW-SE, que forma angle recte amb la UE 806 i té característiques semblants a aquesta. Hem pogut documentar un llarg de 60cm i un ample de 25cm. Es troba a una cota de 9,20m.s.n.m. Hem de dir que a aquesta estructura se li recolza al seu extrem SE el paviment UE 805.

Pel que fa a l'estratigrafia aquesta és la següent:


- UE 801: Paviment d'asfalt de (5cm).
- UE 802: Paviment de llambordes (7-10cm).
- UE 803: Capa de formigó (10cm).
- UE 804: Nivell de runa (33cm) que cobreix les estructures.

Al fons de la cala es documenta:

- UE 808: farciment de la trinxera de construcció (UE 812) de la fonamentació UE 806, constituïda per argila de color marró amb alguna petita taca de carbó. Aquesta trinxera talla la UE 813.
- UE 813: Retall anterior a la construcció de la fonamentació UE 806, del qual només podem documentar una part, ja que continua fora els límits de la cala cap al SW. Podem intuir que ha de ser de planta ovalada o circular. Es troba farcit per una argila sorrenca de color marró fosc/gris, amb gran quantitat de carbons UE 809.
- UE 810: Totes les restes es troben retallant el nivell natural (torturà) de color vermell/ataronjat.



Imatge zenital de les estructures documentades a la cala 800



Detall de la cantonada de les fonamentacions  
UE 806 i 807

Tall estratigràfic de la cala 800

Pel que fa a la cronologia de les restes de les cales 700 i 800 hem de dir que no s'ha trobat ceràmica associada. Amb la qual cosa, per a poder fer una aproximació de quina època podrien correspondre les estructures, s'ha volgut superposar-les també amb el plànol de 1858, tal i com s'ha fet amb les restes anteriors. En aquest cas no les podem associar a cap dels edificis existents en aquesta època. La superposició ens mostra com aquestes queden incloses dins d'un pati i no es corresponen massa amb cap edifici. La conclusió a la que podem arribar és que són més antigues que les descrites anteriorment, tot i que, la tècnica constructiva de les restes ens indica que igualment podem estar parlant d'estructures modernes.



Superposició de les estructures al plànol de 1858 (GARRIGA ROCA)

### - C 900 (Plànol 7)

Cala situada entre la C600 i C800 que mesura 1,90m de llarg i 1,35m d'ample, assolint una profunditat de 50cm. En aquest cas no es van detectar restes arqueològiques.

Estratigràficament només es documentà un nivell de sauló i un nivell d'argila vermellova natural.



Cala 900



Tall estratigràfic de la cala 900

### - C 1400 (Plànol 11)

Cala circular de grans dimensions realitzada per a la col·locació d'una olivera. Mesura 5,60m de diàmetre i es realitza un rebaix de 30cm de profunditat. En aquest cas no s'han documentat restes arqueològiques. Estratigràficament es documenta l'estrat d'anivellació descrit anteriorment<sup>7</sup>.

---

<sup>7</sup> Hem de mencionar que aquesta cala va ser feta per part de l'obra sense control arqueològic.



Cala 1400

- **Rases**

En aquesta zona hem de comentar dues rases que es van efectuar sense control arqueològic per part de l'obra i que corresponen a la **R200 (Plànols 3 i 9)** i **R300 (Plànol 5)**. Pel que fa a la primera aquesta se situava sobre la vorera davant de la finca núm.51 i discorria tot al llarg fins a la núm. 49. Sembla ser que es realitzà un rebaix de 40cm de profunditat per 40cm d'ample per tal de fer passar tubs elèctrics. Tan sols es va poder observar que s'havia realitzat la rasa un cop ja es trobava aquesta tapada i pavimentada de nou.



Rasa 200

La segona rasa **R300** tenia les mateixes característiques que l'anterior i es trobava al mig del triangle format per la confluència de la Via Laietana, c/Comtal i c/Magdalenes i discorria des d'aquí fins al carrer Comtal. En aquest cas es va poder documentar al final de la rasa la seva estratigrafia consistent en el paviment actual, formigó i un nivell de sauló.



Vista SW de la Rasa 300



Vista NE de la Rasa 300



Estratigrafia de la Rasa 300

## Carrer Comtal

- **Rebaix general**

Al c/ Comtal també s'ha realitzat un rebaix general per a la substitució del paviment actual per un de nou. En aquest cas només s'ha retirat el paviment actual, exceptuant la zona pròxima a la finca núm. 34 en la que es rebaixa el paviment i un nivell de llambordes.



Rebaix del c/Comtal sobre el núm. 37 vista NE



Rebaix del c/Comtal sobre el núm. 37 vista SW



Rebaix del c/Comtal sobre el núm. 34 vista sud

- **Rases**

**-Rasa 400 (Plànols 5 i 6)**

Rasa realitzada a continuació de la Rasa 300, transversalment a ella i al mateix carrer Comtal, per a la col·locació de cablejat elèctric per a dos semàfors. En aquest cas es realitza una amplada de 60cm i s'assoleix un rebaix de 50cm de profunditat. En el seu extrem NW es s'efectua una obertura més gran per a la posterior col·locació d'una arqueta. Les mesures en aquest punt són 70cm x 1,10m. És en aquest extrem de la rasa on s'ha documentat les restes d'una fonamentació molt arrasada (UE 404) de pedra petita lligada amb morter blanc/ocre, orientat NW/SE i situat a 9,01m.s.n.m. Aquesta estructura mesura 15cm d'ample i 56cm de llarg documentat, ja que continua fora límits de la rasa direcció NW.

Pel que fa a l'estratigrafia documentada aquesta és la següent:

- UE 401: Paviment actual de llambordes de 5cm.
- UE 402: Planxa de formigó de 42cm (cobreix part de l'estructura).
- UE 403: Nivell de sauló de 5-10cm relacionat amb un servei (cobreix part de l'estructura).
- UE 405: Nivell d'argila natural (torturà), tallat per la negativa (UE 406) de l'estructura UE 404.
- UE 407: Nivell d'argila de color marró amb restes de morter que farceix la rasa de la fonamentació UE 406.





Picant el paviment de la Rasa 400



Fons de la Rasa 400



UE 404 i el natural UE 405

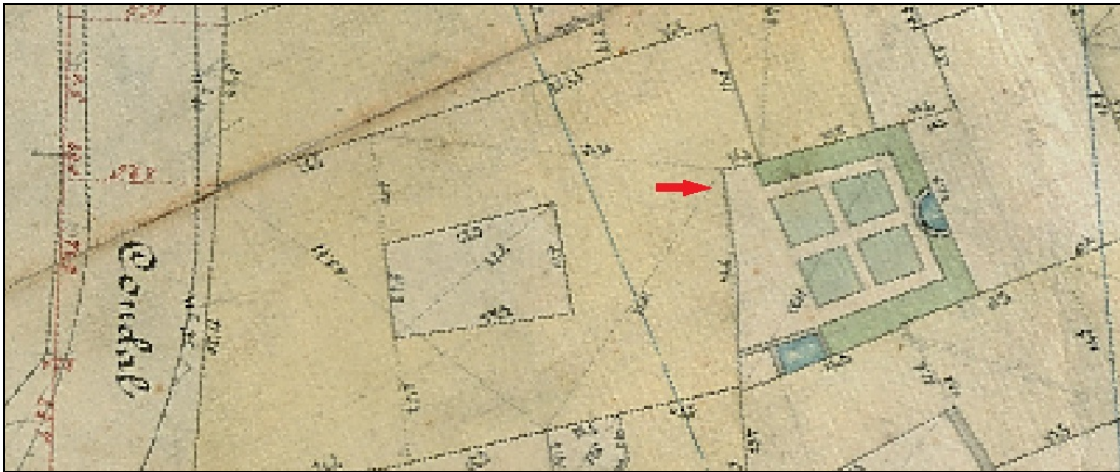


Estratigrafia sobre l'estructura UE 404



Vista general de les restes

Hem de dir que no s'ha recuperat cap fragment de ceràmica amb la qual cosa no podem dir la seva cronologia exacta. De totes maneres, igual com s'ha pogut comprovar en estructures descrites anteriorment, tant la tipologia constructiva com la superposició de l'estructura al plànol de Garriga Roca (1858) ens donen una aproximació cronològica de la resta. En aquest cas, la UE 404 podria correspondre a una fonamentació de la finca núm. 38 de l'antiga *calle de Condal*. Això ens indicaria que l'estructura és anterior a mitjans del s. XIX, probablement d'època moderna sense poder especificar més.



Senyalització de la possible fonamentació UE 404 (GARRIGA ROCA 1858)

### **-Rasa 1000 (Plànol 3)**

Rasa per a cablejat, situada transversalment al c/Comtal, que s'inicia al NW a l'entrant format per les finques núm. 31, 33, 35 i 37 i gira cap a l'est a la cantonada de la finca 37. Les seves mesures són : 13,46m de llarg i entre 40 i 80 cm d'ample. A l'extrem on la rasa fa el gir, s'amplia per posar una arqueta. S'assoleix una profunditat de 30cm i es realitza un cop rebaixada i pavimentada aquesta zona de nou. Així doncs no es documenta cap tipus d'estratigrafia anterior a la nova pavimentació (formada per una planxa de formigó i un paviment de rajoles).



Vista NW de la rasa 1000



Vista est de la rasa 1000



Estratigrafia de la rasa 1000

### - Rasa 1100

Rasa orientada NW/SE situada a la calçada del triangle format per Via Laietana, Comtal i Magdalenes, davant del núm. 34 del c/Comtal. El motiu de la seva realització és el pas de cablejat elèctric. Les seves mesures són: 6,45m de llarg i 60cm d'ample i assoleix una profunditat també de 60cm.

En aquest cas s'ha documentat una estructura (UE 1105) orientada NW/SE que correspon a una fonamentació construïda amb pedra petita i algun fragment de material constructiu tot lligat amb gran quantitat de morter de color blanc. Les

seves mesures documentades són 35cm d'ample i 1m de llarg. Aquesta estructura es troba situada a 8,80-8,70m.s.n.m.

Aquesta fonamentació formaria part de les edificacions anteriors a la construcció de la Via Laietana. Per la seva morfologia creiem que és una estructura moderna. Observant el plànol de 1858, aquesta fonamentació no correspondria a cap edificació existent en aquella època. Segurament fora anterior, ja que queda situada enmig d'un pati interior.

Pel que fa a l'estratigrafia documentada a l'interior de la rasa aquesta és la següent:

- UE 1101: Paviment actual d'asfalt (6cm de gruix).
- UE 1102: Paviment de llambordes (15cm).
- UE 1103: Planxa de formigó (30cm). Es recolza en part a l'estructura UE 1105.
- UE 1104: Anivellacions: nivells d'argila vermella i nivells de runa amb material constructiu, morter, pedres etc. (12cm). Aquests nivells cobreixen l'estructura UE 1105.

Cal dir que aquesta estructura no queda afectada per l'obra, ja que es troba a la cota que necessita l'obra per a fer passar els tubs elèctrics.



Vista NW de la fonamentació UE  
1105



Vista est de la rasa 1100



Estratigrafia de la rasa 1100

### - Rasa 1200 (Plànol 3)

Rasa situada a l'alçada del núm. 32 del c/Comtal. Es troba orientada NW/SE i és realitzada per a la col·locació d'embornals amb la seva connexió amb un tub de PVC. Les seves mesures són 8,25m de llarg, 50cm d'ample i 65cm de profunditat.

En aquest cas no s'ha localitzat cap tipus de resta arqueològica durant tot el rebaix de la rasa.

Pel que fa a l'estratigrafia documentada al seu interior aquesta és la següent:

- Paviment actual de llambordes (7cm)
- Planxa de formigó (20cm)
- Anivellació (40cm): argila de color marró amb material constructiu i morter de calç



Rasa 1200 vista SE



Rasa 1200 vista NW



Vista SE de la rasa 1200 amb el  
tub de PVC

#### **- Rasa 1300 (Plànol 4)**

Rasa realitzada a l'inici de la finca núm. 32 a continuació de la R1200 i de dimensions més petites que aquesta: 3,84m de llarg, 65cm d'amplada i 70cm de profunditat.

En aquest cas a l'extrem inicial NW es documenta un antic embornal UE 1304 (s. XX) de maó arrebossat amb una capa de ciment de 68cm d'ample total, 43cm d'ample interior i 65cm de llarg. Es troba situat a una cota de 9,30m.s.n.m.

L'estratigrafia documentada a l'interior de la rasa és la mateixa que a la rasa 1200:

- UE 1301: Paviment actual de llambordes (7cm).
- UE 1302: Planxa de formigó (20cm).
- UE 1303: Anivellació (40cm): argila de color marró amb material constructiu i morter de calç.



Vista NW de la rasa 1300



Vista estratigrafia de la rasa 1300



Vista de l'estructura UE 1304

### - Rasa 1500 (Plànol 13)

Rasa paral·lela a la finca núm. 34 del c/Comtal realitzada un cop s'ha rebaixat aquesta zona. Mesura 3,10m de llarg, 60cm d'ample i 40cm de profunditat. En aquest cas tampoc es localitzen restes. Estratigrafia:

- Paviment asfalt/rajoles(7cm)
- Llambordes/formigó (10cm)
- Anivellació de terra solta amb sorra, grava, argila i material constructiu (23cm)



Imatge de la rasa 1500



## **Carrer Magdalenes**

### **-Rasa1600 (Plànol 13)**

Rasa situada paral·lela a la façana de la finca 14 del c/Magdalenes de 5m de llarg, 40cm d'ample i 40cm de profunditat. Aquesta rasa ha donat un resultat negatiu quan a restes arqueològiques. Pel que fa a l'estratigrafia, en aquesta cas només es documenta:

- Paviment actual (7cm)
- Capa de formigó (15cm)
- Anivellació de terra solta, sorra i grava. (18cm)



Rasa 1600

Estratigrafia de la rasa 1600

## **6.- CONCLUSIONS**

Els treballs arqueològics d'aquesta intervenció han estat motivats pel projecte d'urbanització del triangle format per la confluència del la Via Laietana, el carrer Comtal i el carrer Magdalenes de Barcelona. Aquest projecte plantejava una nova pavimentació, nou cablejat per enllumenat i adequació d'una zona per a enjardinament.

L'àmbit d'actuació es troba situat en una zona de gran valor arqueològic i històric, per això l'objectiu principal de la intervenció arqueològica ha estat el de localitzar i documentar possibles restes arqueològiques en el subsòl.

Els treballs efectuats han consistit en el rebaix general de la zona i la realització de 9 rases i de 6 cales. Com a resultat d'aquest seguiment arqueològic, podem dir que ha estat positiu en moltes d'elles quan a estructures.

En termes generals podem dir que totes aquestes restes correspondrien a edificacions anteriors a la construcció del tercer tram de la Via Laietana (1911-1913). No hem recuperat cap fragment ceràmic que ens pogués situar aquestes estructures cronològicament, però per les característiques constructives d'aquestes i la superposició de la seva planta sobre els plànols de GARRIGA ROCA (1858)<sup>8</sup> ens fan pensar que podrien fer referència a elements d'època moderna-contemporània anteriors a mitjans del s. XIX i enderrocats a principis del segle XX.

Les estructures localitzades a la Via Laietana són:

A la cala 100 es documenta un mur i un paviment de rajoles, que podrien correspondre al mur de façana interior que dona a un pati i al paviment

---

<sup>8</sup> GARRIGA ROCA 1858 (AHC)

d'aquest mateix pati, corresponents a l'edifici núm. 9 -11 de l'antic carrer de *Junqueras*.

Durant el rebaix general es documenten dues fonamentacions que formarien part d'una cantonada. Associades a aquestes estructures tenim una estructura de maons tipus paret (UE 509) i un baixant de ceràmica. Creiem que podrien correspondre a una de les cantonades, d'època moderna, del pati interior de l'edifici núm. 40 de l'antiga *calle Condal*.

A les cales 700 i 800 s'han documentat, per un costat, dues estructures corresponents a un Paviment de rajoles i una petita claveguera de maons, a la qual el paviment li fa la funció també de coberta; i per un altre, dues fonamentacions que formen angle recte. Possiblement són estructures d'època moderna.

A carrer comtal s'han localitzat:

Per un costat a la rasa 400, les restes d'una fonamentació que podria correspondre a una fonamentació de la finca núm. 38 de l'antic carrer Comtal. Això ens indicaria que l'estructura és anterior a mitjans del s. XIX, probablement d'època moderna sense poder especificar més.

Per un altre, a la rasa 1100 tenim una altra fonamentació que per la seva morfologia creiem que és una estructura moderna. Observant el plànol de 1858, aquesta fonamentació no correspondria a cap edificació existent en aquella època i per tant seria anterior.

Finalment es documenta a la rasa 1300 un antic embornal (U E 1304) de maó arrebossat amb una capa de ciment del segle XX.

Destacar que moltes de les estructures s'estenen més enllà dels límits de les cales i rases realitzades amb la qual cosa només s'han pogut documentar parcialment.

Hem de dir també que només dues estructures han quedat afectades per l'obra, en concret la UE705 i la UE 706, de les quals se n'ha desmuntat l'espai que ocupen de la cala 700.

Quant a estratigrafia destacar que en aquesta intervenció en general s'han documentat les anivellacions de terra que es van abocar després de l'enderrocament del l'antic barri per a la construcció dels nous edificis de la Via Laietana.

Finalment dir que la troballa de restes a moltes de les obertures efectuades fa pensar que aquesta zona hi queden encara moltes evidències de l'antic traçat urbà d'aquest barri.

## 7.-BIBLIOGRAFIA

- A.A.V.V. (2001): *La construcció de la gran Barcelona: l'obertura de la Via Laietana:1908-1958*, Museu d'Història de Barcelona, Institut de Cultura, Ajuntament de Barcelona.
- CARRERAS I CANDI, F.(1909): "La ciutat de Barcelona" *Geografia General de Catalunya*, vol. III, Barcelona.
- GRIÑÓ, D. (2004/05): *Memòria de la intervenció arqueològica al solar del carrer Magdalenes 25. Barcelona (Ciutat Vella)*. Codi 046/04-039/05
- MIQUEL LÓPEZ, J., 2010. "Via Laietana, 49; Carrer Comtal, 37", *Anuari d'arqueologia i patrimoni de Barcelona 2008*. Muhba, Institut de Cultura, Ajuntament de Barcelona. P.80.
- NAVARRO, C. (2007): *Memòria de la intervenció arqueològica preventiva efectuada al carrer de les Magdalenes 21-25, i carrer Tomás Mieres, 1-5 de Barcelona (Ciutat Vella)*. Codi 004/07
- NEBOT, N., (2003): *Memòria de la intervenció arqueològica a l'Avinguda del Portal de l'Àngel 32-36 i Comtal, 1*, Barcelona. Codi :124/03
- ORRI, E. (2004): *Memòria de la intervenció arqueològica efectuada als carrers de: Via Laietana,61;Via Laietana 49-71,56-66; c/Comtal 31-37;c/de les Magdalenes 12-14 i c/de Tomàs Mieres 5-7*. Barcelona. Codi: 045/04
- PAULÍ, A. (1942): *El monasterio de religiosas Agustinas de Santa Marí Magdalena, vulgo "Arrepentidas", fundado y protegido por el municipio barcelonés*. Barcelona.

- SOBREQUÉS, J. (Dir) (1990-2001): *Història de Barcelona*, Enciclopèdia Catalana, Ajuntament de Barcelona.

- TORRES, D. (2005): *Memòria del seguiment arqueològic realitzat al carrer Comtal, 7 de Barcelona*. Codi: 285/05

Altres recursos:

-<http://www.racba.org/> (Reial Acadèmia Catalana de Belles Arts de sant Jordi)

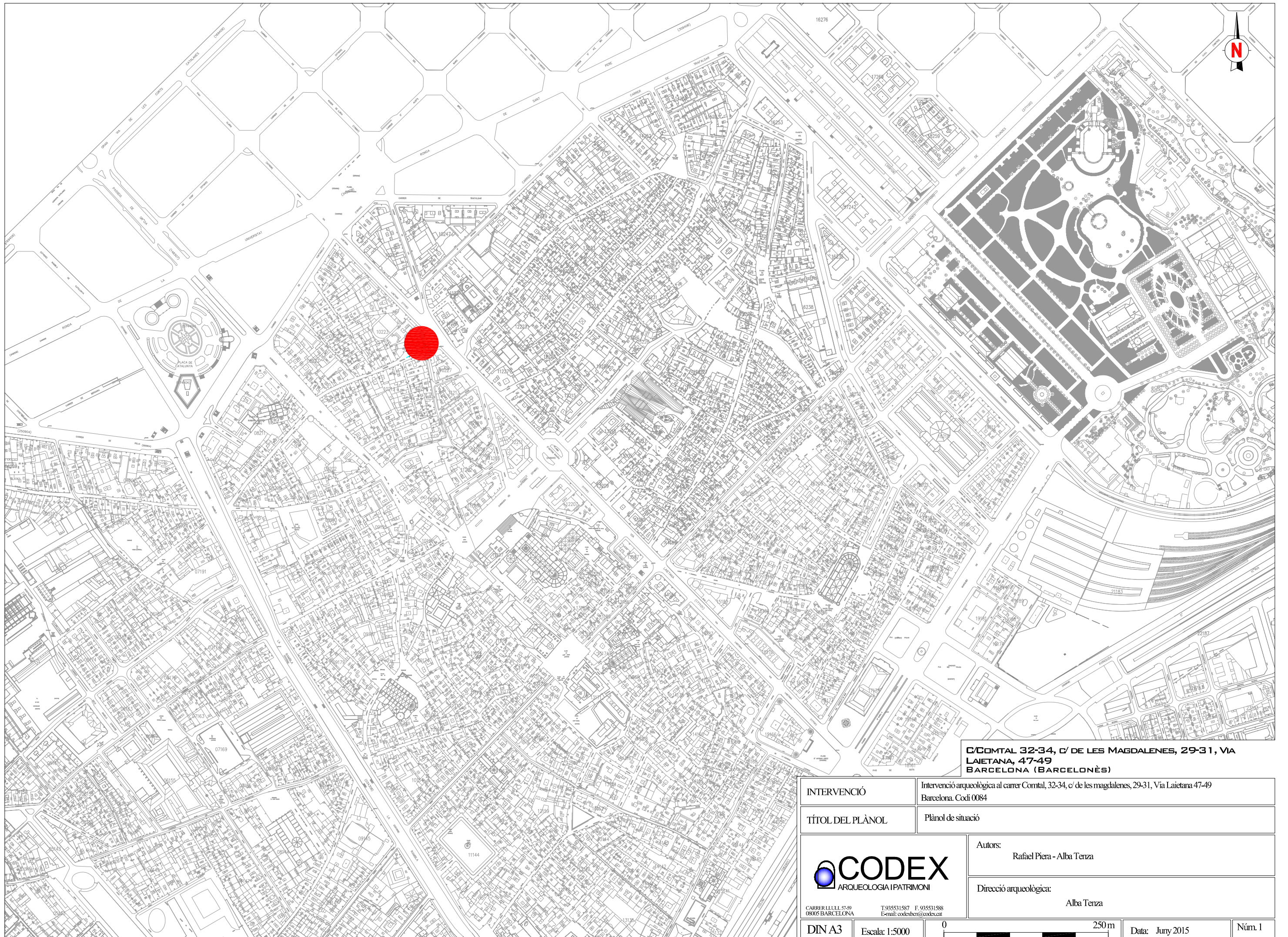
-<http://www.icc.es/> (ICC: Institut Cartogràfic de Catalunya)

- GARRIGA ROCA, M (1858): *Quarterons*, núm. 25 , Arxiu Històric de la Ciutat, Barcelona


# **PLANIMETRIA**

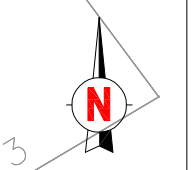
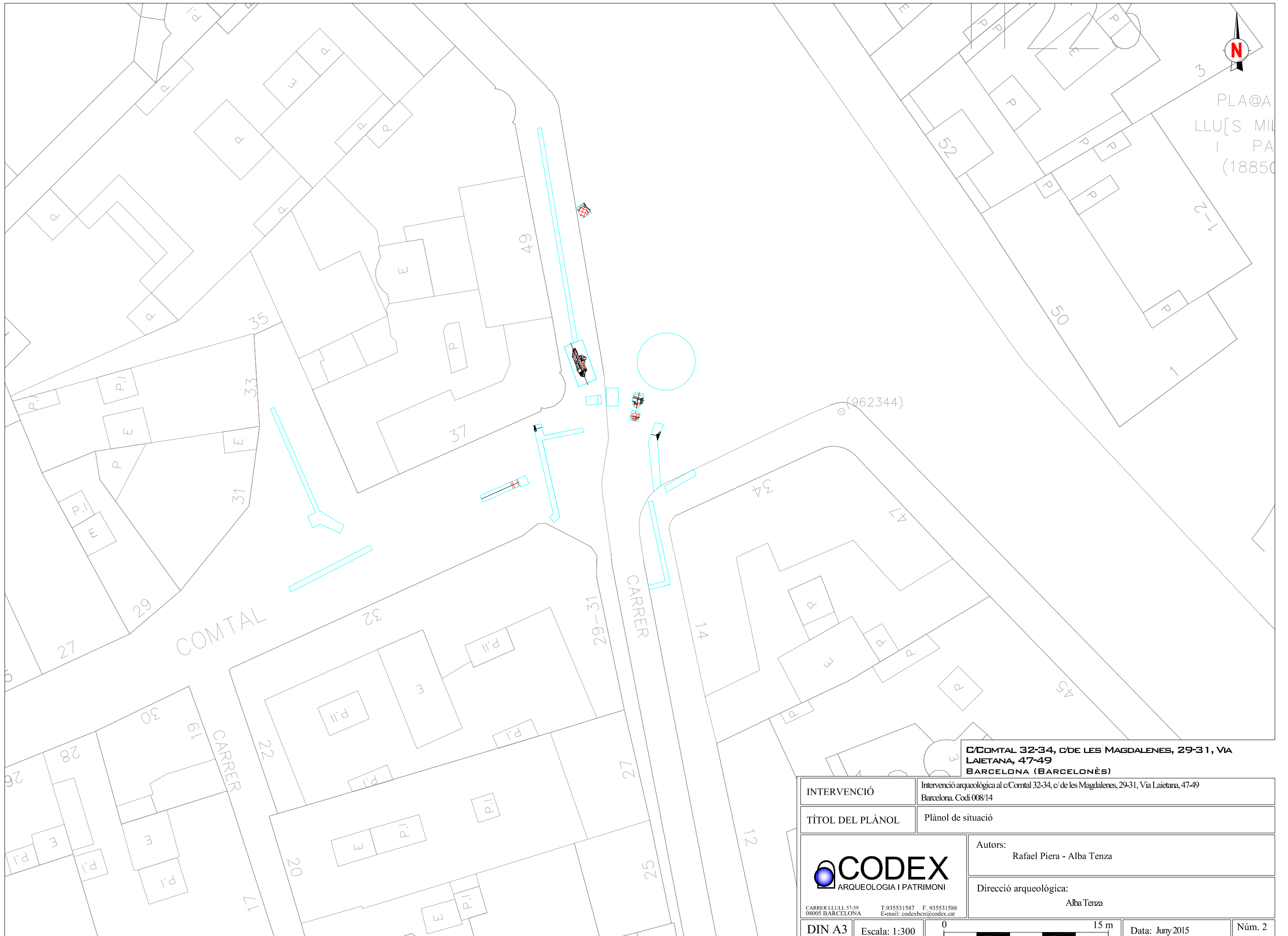
Núm.	Títol	UE	Escala
01	Planta de situació		1/5000
02	Planta de situació		1/300
03	Planta general de restes arqueològiques		1/75
04	Planta general de restes arqueològiques	130 4	1/20
05	Planta general de restes arqueològiques	404	1/20
06	Planta general de restes arqueològiques		1/20
07	Planta general de restes arqueològiques	705 706 805 806 807 808 809 811	1/20
08	Planta general de restes arqueològiques	505 506 507 508 509	1/20
09	Planta general de restes arqueològiques	105 106	1/75
10	Planta general de restes arqueològiques	105 106	1/20
11	Planta general de restes arqueològiques		1/30
12	Planta general de restes arqueològiques	110 5	1/20
13	Planta general de restes arqueològiques		1/75
14	Planta general de restes arqueològiques		1/150
15	Seccions A-A', C-C', D-D', E-E', F-F' i H-H'	104 105 106 404 405 406 705 706 805 806 808 809 810 811	1/20
16	Seccions G-G' i B-B'	501 502 503 505 130 130 130 130 1 2 3 4	1/20





**C/COMTAL 32-34, C/ DE LES MAGDALENES, 29-31, VIA LAIETANA, 47-49  
BARCELONA (BARCELONÈS)**

INTERVENCIÓ	Intervenció arqueològica al carrer Comtal, 32-34, c/ de les magdalenes, 29-31, Via Laietana 47-49 Barcelona. Codi 0084		
TÍTOL DEL PLÀNOL	Plànol de situació		
 <small>CARRER LLULL 57-59 08005 BARCELONA T: 935531587 F: 935531588 E-mail: codexben@codex.cat</small>	Autors: Rafael Piera - Alba Tenza		Direcció arqueològica: Alba Tenza
	<small>DIN A3</small> Escala: 1:5000		
		Data: July 2015	Núm. 1




PLAÇA  
LLUÍS MIL  
I PA  
(18850

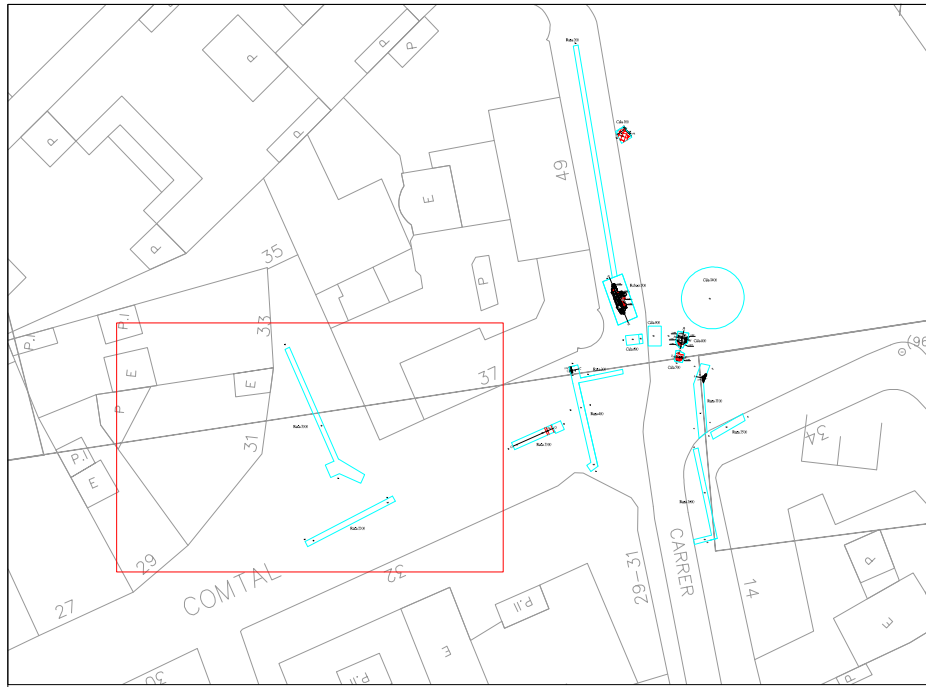
**C/COMTAL 32-34, C/DE LES MAGDALENES, 29-31, VIA LAIETANA, 47-49 BARCELONA (BARCELONÈS)**

<b>INTERVENCIÓ</b>	Intervenció arqueològica al c/Comtal 32-34, c/ de les Magdalenes, 29-31, Via Laietana, 47-49 Barcelona. Codi 008/14
--------------------	---

<b>TÍTOL DEL PLÀNOL</b>	Plànol de situació
-------------------------	--------------------

 <small>CARRER LLULL 57-59 08005 BARCELONA T. 935531587 F. 935531588 E-mail: codexbeni@codex.cat</small>	<b>Autors:</b> Rafael Piera - Alba Tenza
	<b>Direcció arqueològica:</b> Alba Tenza

<b>DIN A3</b>	Escala: 1:300	0 15 m	Data: July 2015	Núm. 2
---------------	---------------	--------	-----------------	--------





Rasa 1000

31

3

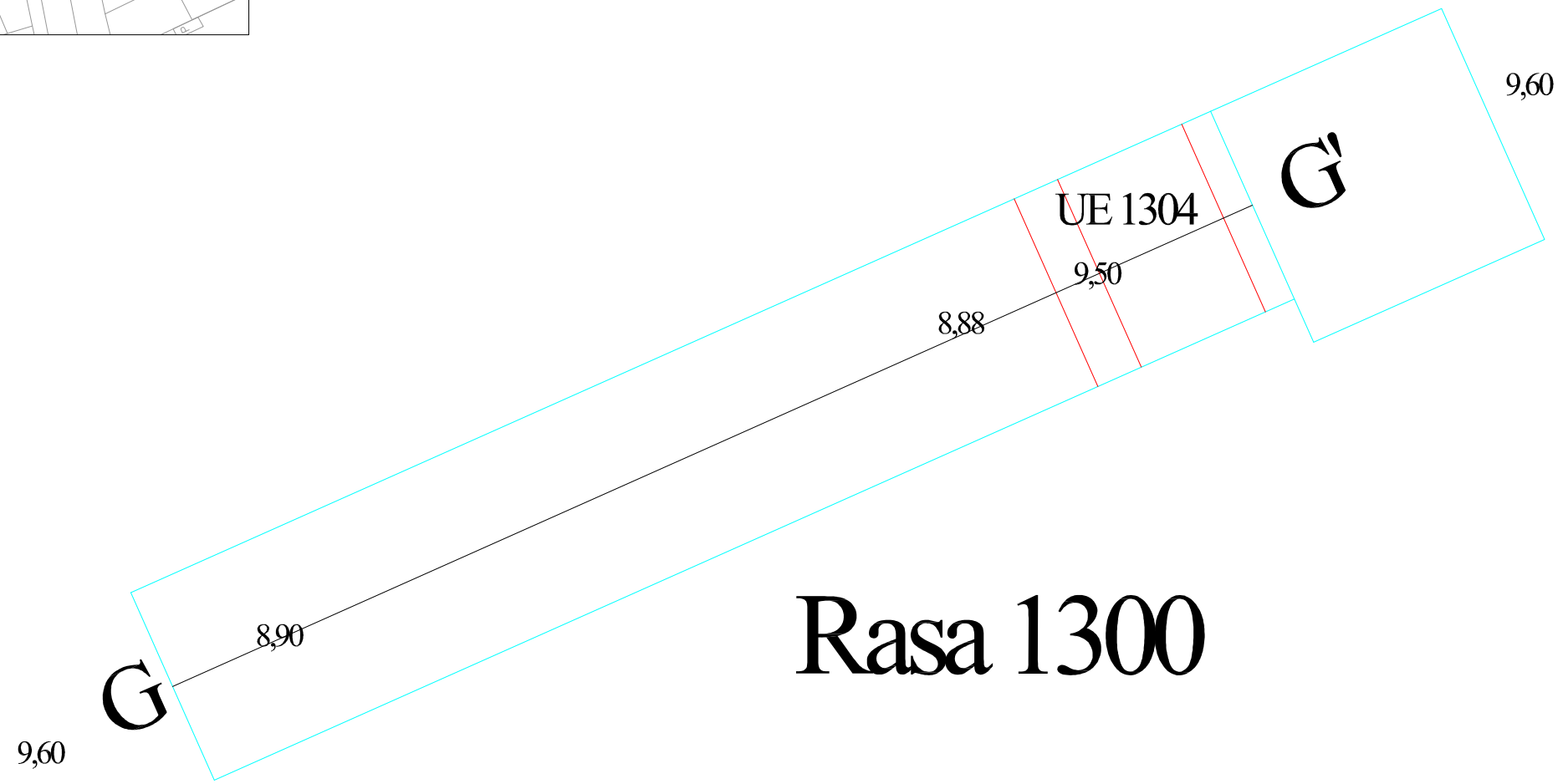
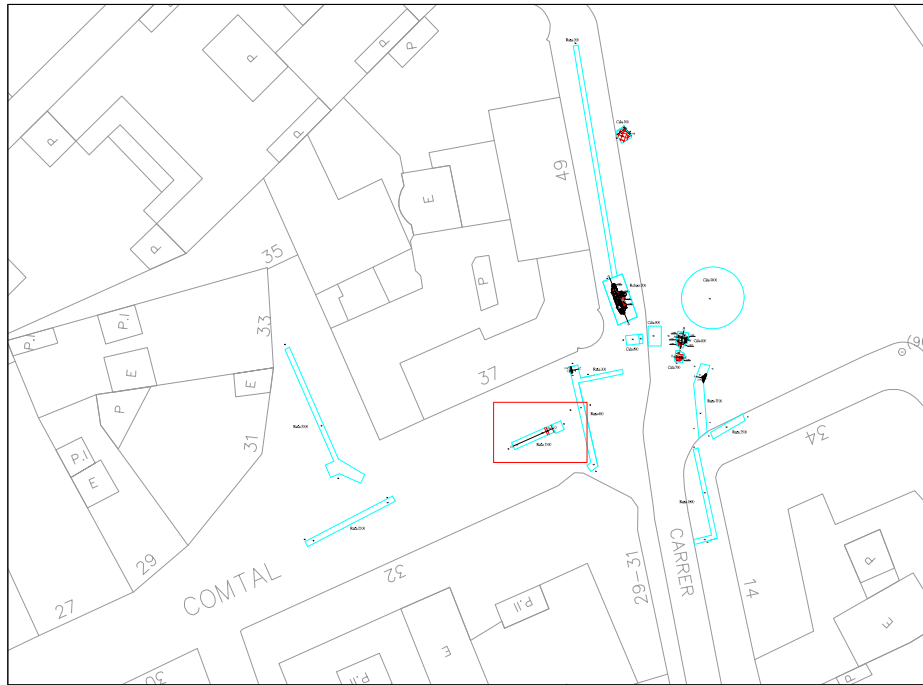
Rasa 1200

C/ COMTAL, 32-34, C/ DE LES MAGDALENES, 29-31, VIA LAIETANA, 47-49  
BARCELONA (BARCELONÈS)

INTERVENCIÓ	Intervenció arqueològica al c/ Comtal, 32-34, c/ de les Magdalenes, 29-31, Via Laietana, 47-49 Barcelona. Codi 008/14		
TÍTOL DEL PLÀNOL	Planta general de les restes arqueològiques		
 <small>CARRER LLULL 57-59 08005 BARCELONA T. 935531587 F. 935531588 E-mail: codexbeni@codex.cat</small>	Autors:		Rafael Piera - Alba Tenza
	Direcció arqueològica:		Alba Tenza
DIN A3	Escala: 1:75		Data: July 2015
			Núm. 3





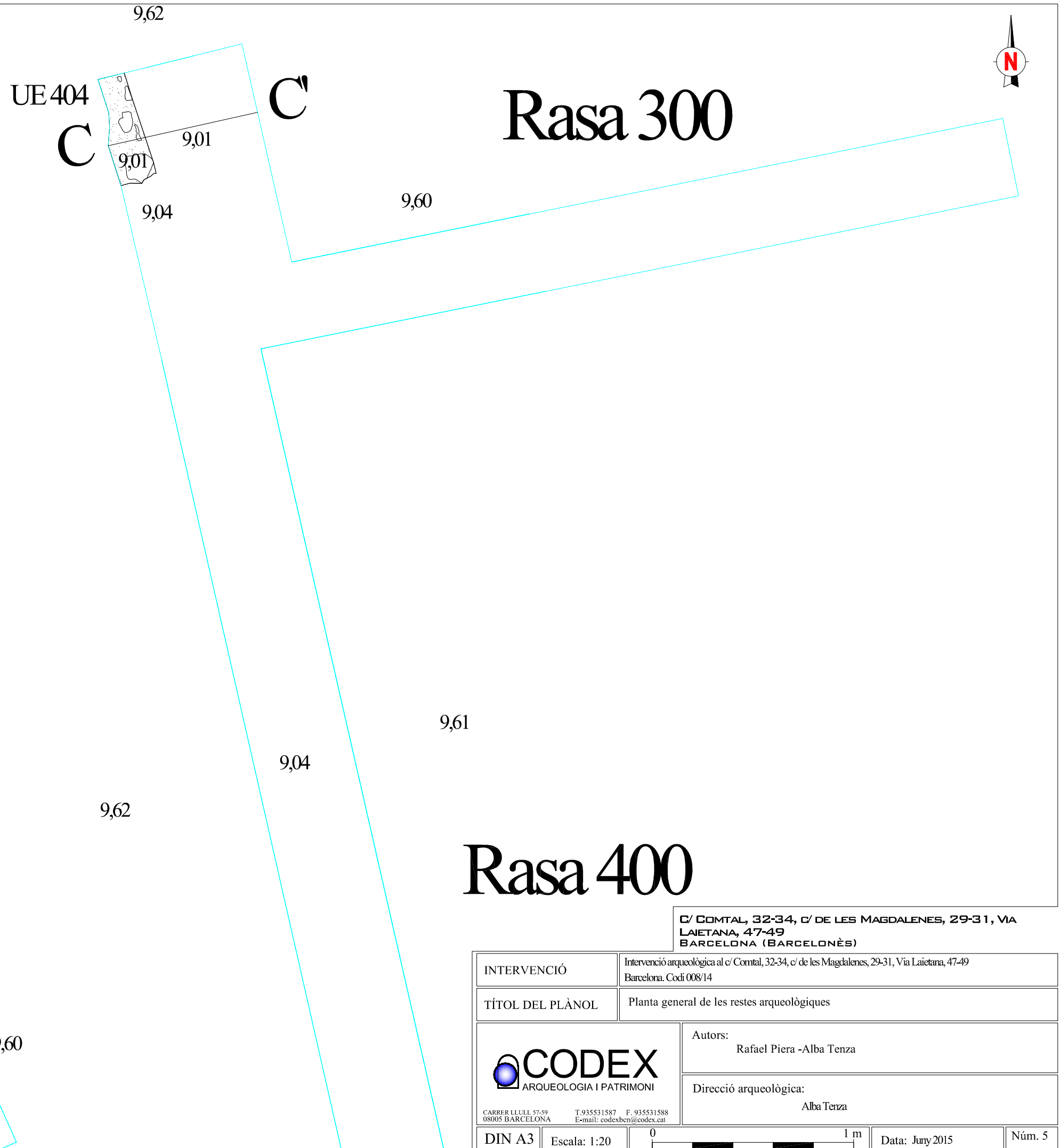
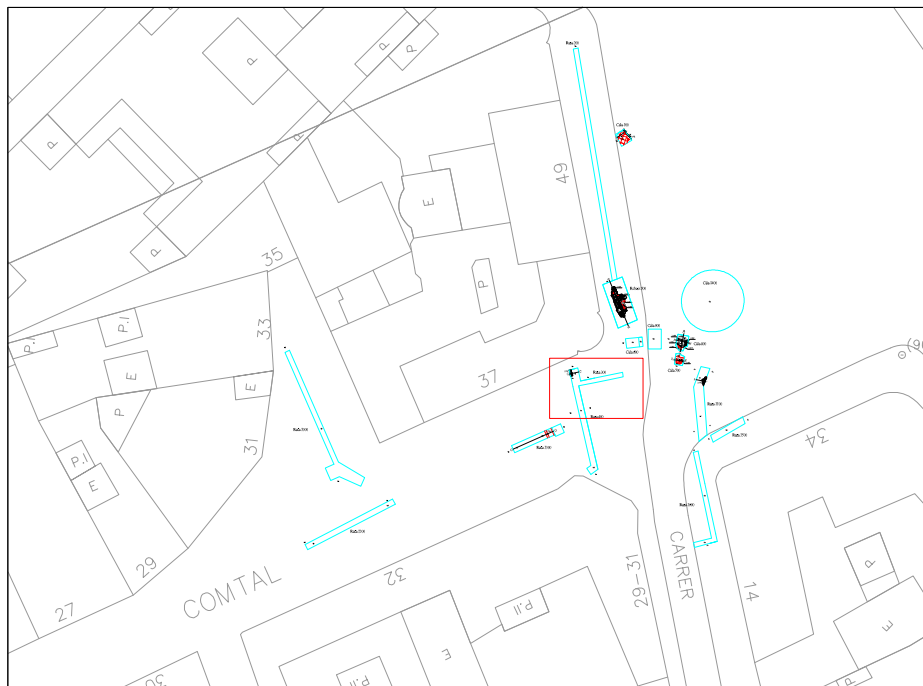
9,62



# Rasa 1300

C/ COMTAL, 32-34, C/ DE LES MAGDALENES, 29-31, VIA LAIETANA, 47-49  
BARCELONA (BARCELONÈS)

INTERVENCIÓ	Intervenció arqueològica al c/ Comtal, 32-34, c/ de les Magdalenes, 29-31, Via Laietana, 47-49 Barcelona. Codi 008/14		
TÍTOL DEL PLÀNOL	Planta general de les restes arqueològiques		
 <small>CARRER LLULL 57-59 08005 BARCELONA T. 935531587 F. 935531588 E-mail: codexbeni@codex.cat</small>	Autors:		Rafael Piera -Alba Tenza
	Direcció arqueològica:		Alba Tenza
DIN A3	Escala: 1:20		Data: July 2015
			Núm. 4



9,62

# Rasa 400



9,60

UE 1304

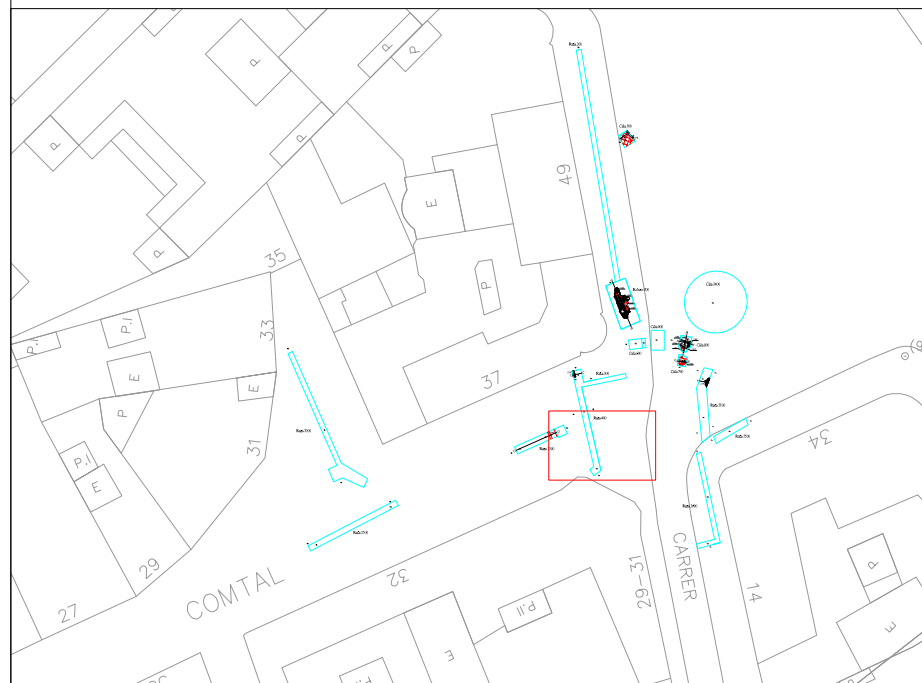
G'

9,50



# 1300

9,05

9,64

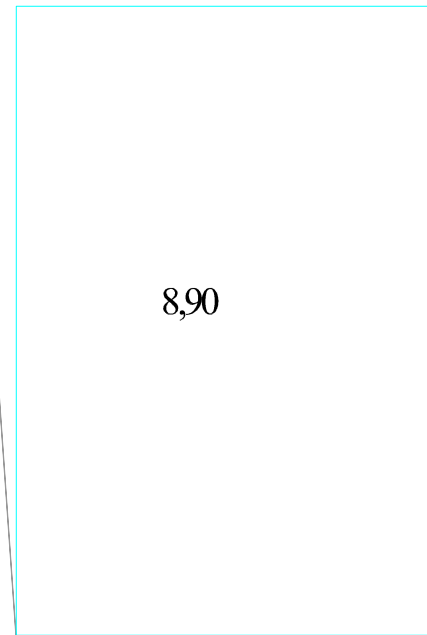


C/ COMTAL, 32-34, C/ DE LES MAGDALENES, 29-31, VIA LAIETANA, 47-49  
BARCELONA (BARCELONÈS)

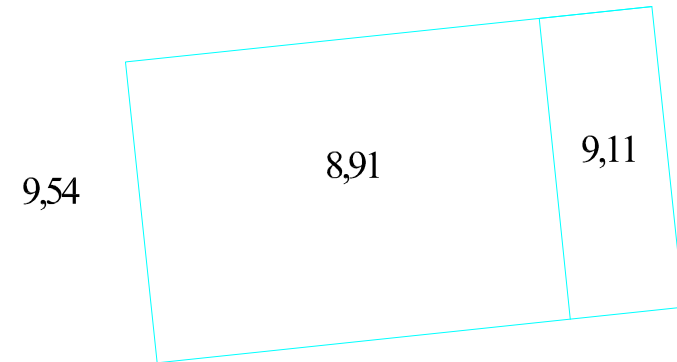
INTERVENCIÓ	Intervenció arqueològica al c/ Comtal, 32-34, c/ de les Magdalenes, 29-31, Via Laietana, 47-49 Barcelona. Codi 008/14		
TÍTOL DEL PLÀNOL	Planta general de les restes arqueològiques		
 <small>CARRER LLULL 57-59 08005 BARCELONA</small> <small>T. 935531587    F. 935531588 E-mail: codexbeni@codex.cat</small>	Autors: Rafael Piera -Alba Tenza		
	Direcció arqueològica: Alba Tenza		
DIN A3	Escala: 1:20	0  1 m	Data: July 2015
			Núm. 6



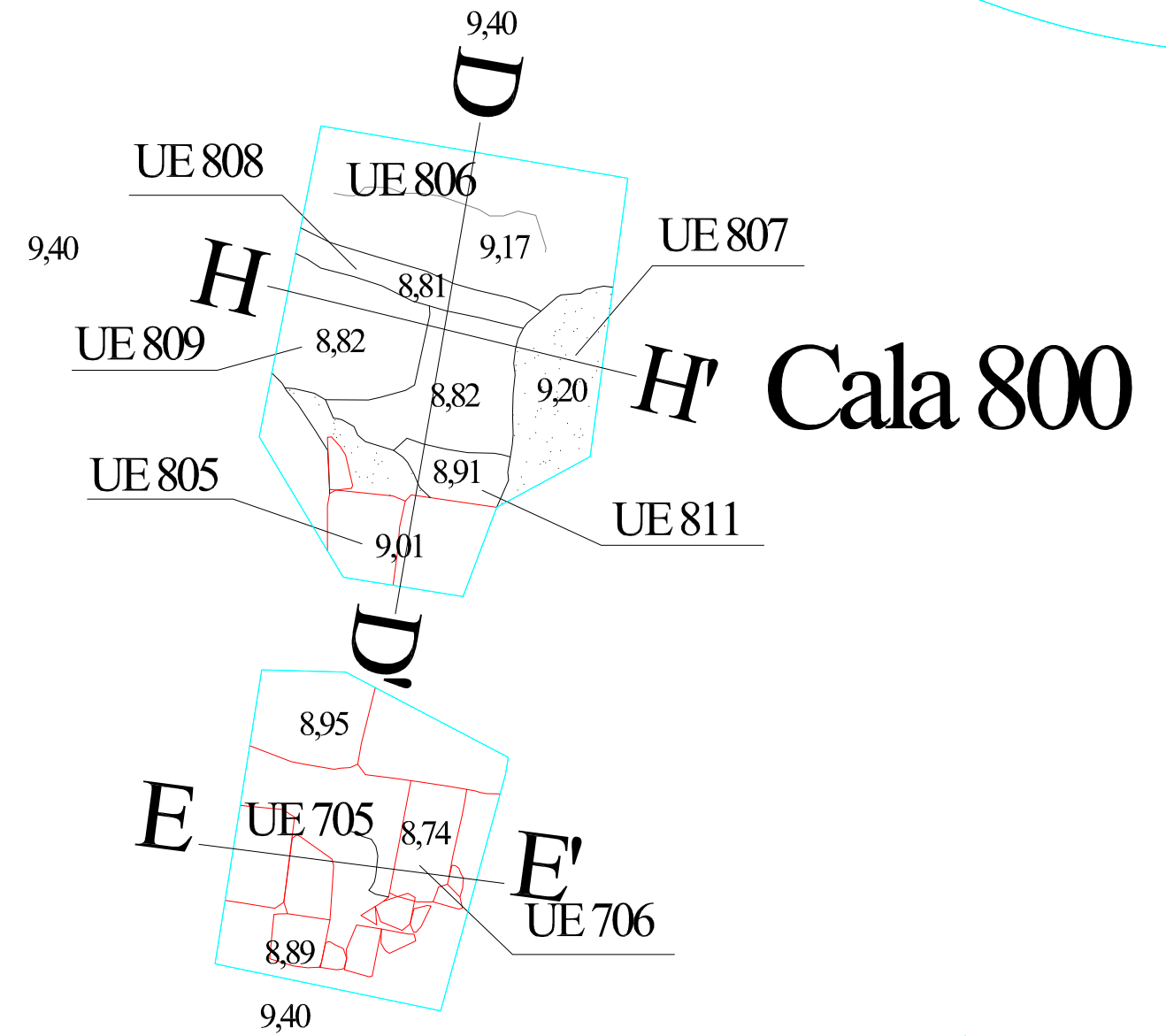
# Cala 900



B



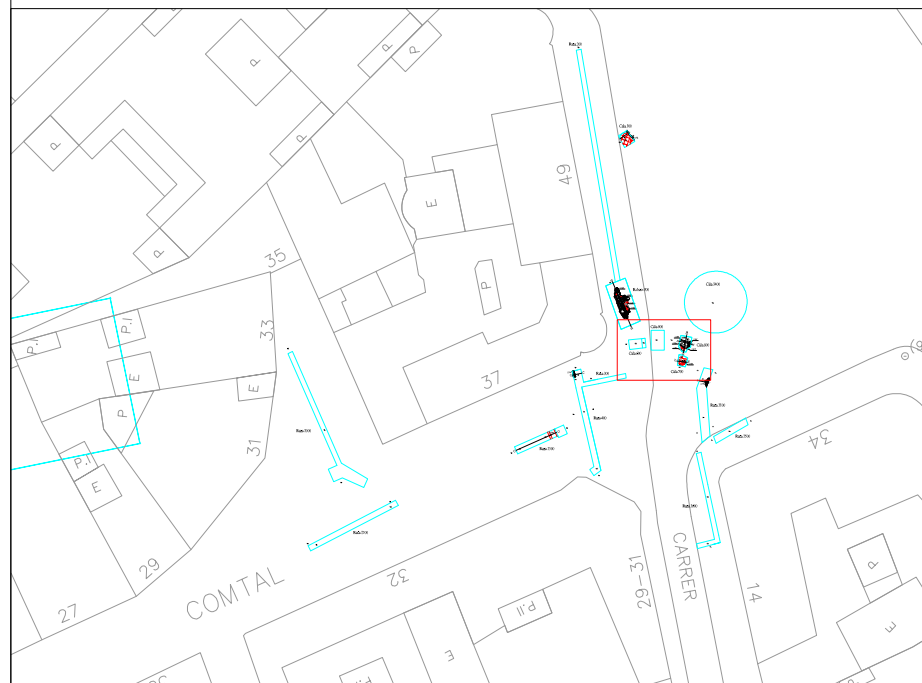
# Cala 600




9,30

# Cala 700

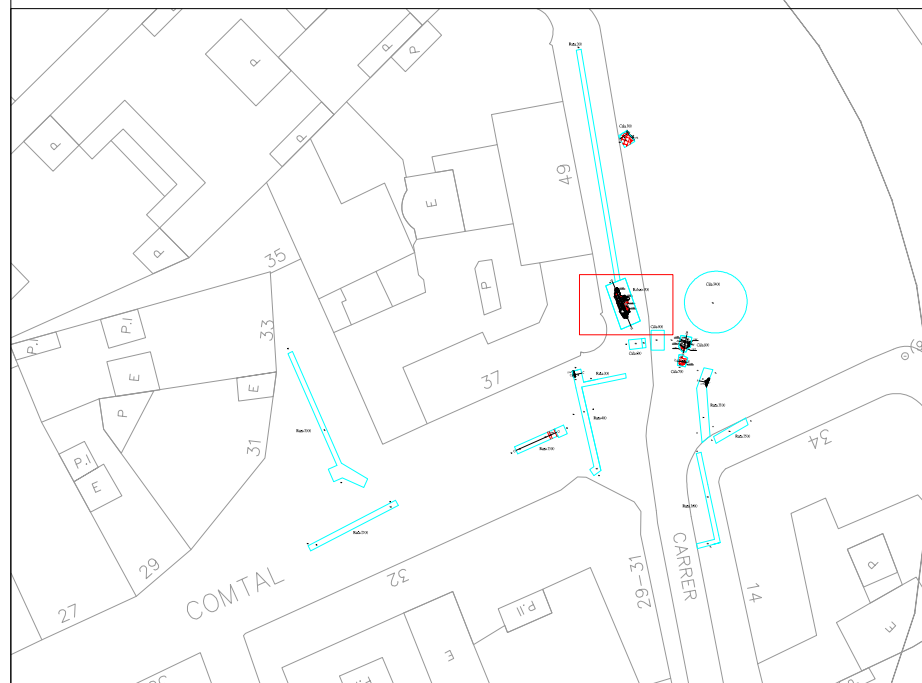
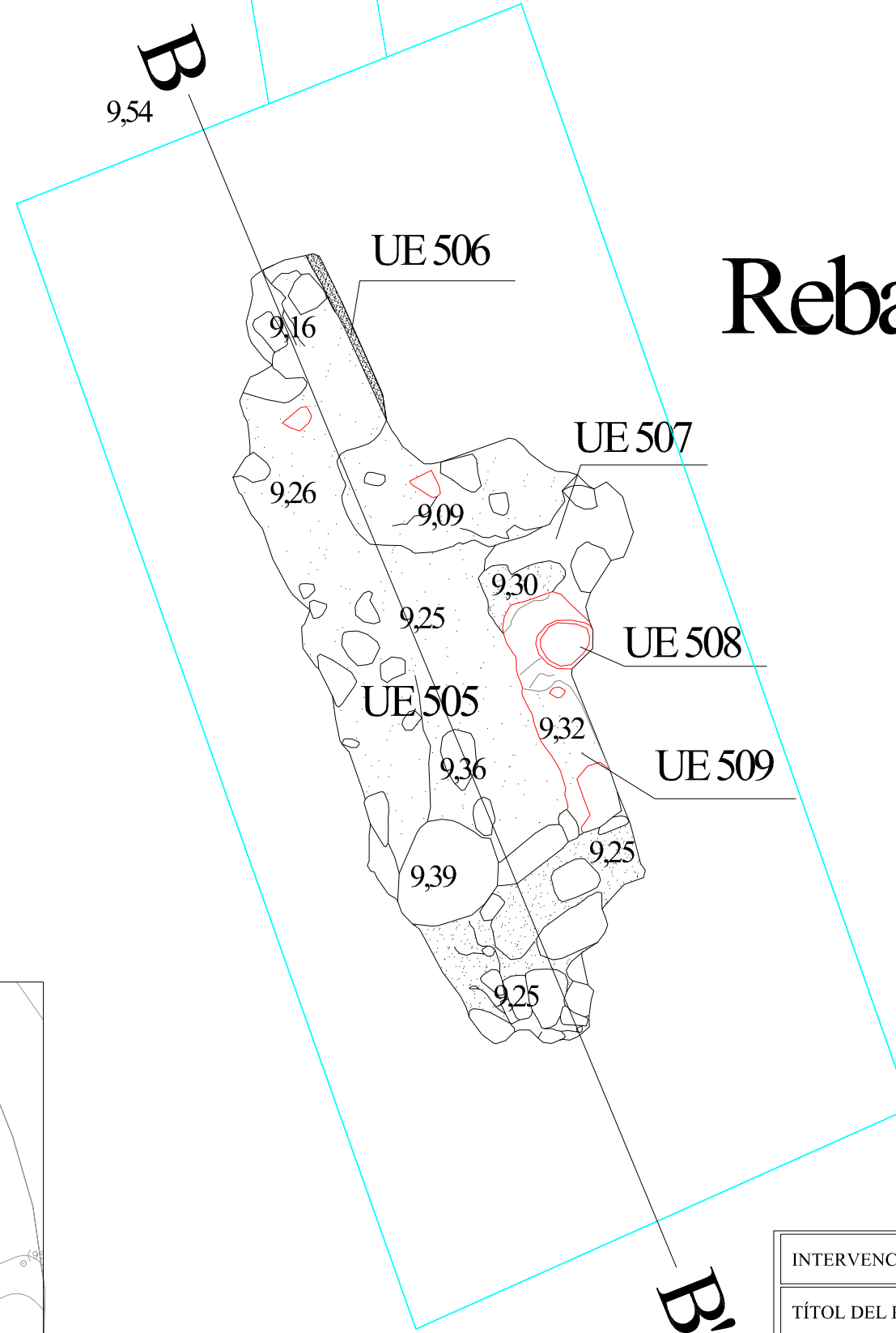
C/ COMTAL, 32-34, C/ DE LES MAGDALENES, 29-31, VIA LAIETANA, 47-49  
BARCELONA (BARCELONÈS)





INTERVENCIÓ	Intervenció arqueològica al c/ Comtal, 32-34, c/ de les Magdalenes, 29-31, Via Laietana, 47-49 Barcelona. Codi 008/14		
TÍTOL DEL PLÀNOL	Planta general de les restes arqueològiques		
 <small>CARRER LLULL 57-59 08005 BARCELONA T. 935531587 F. 935531588 E-mail: codexbeni@codex.cat</small>	Autors:		Rafael Piera -Alba Tenza
	Direcció arqueològica:		Alba Tenza
DIN A3	Escala: 1:20	0 1 m	Data: July 2015
			Núm. 7



# Rebaix 500



C/ COMTAL, 32-34, C/ DE LES MAGDALENES, 29-31, VIA LAIETANA, 47-49  
BARCELONA (BARCELONÈS)

INTERVENCIÓ	Intervenció arqueològica al c/ Comtal, 32-34, c/ de les Magdalenes, 29-31, Via Laietana, 47-49 Barcelona. Codi 008/14		
TÍTOL DEL PLÀNOL	Planta general de les restes arqueològiques		
 <small>CARRER LLULL 57-59 08005 BARCELONA</small>	Autors:		Rafael Piera -Alba Tenza
	Direcció arqueològica:		Alba Tenza
DIN A3	Escala: 1:20		Data: July 2015
			Núm. 8

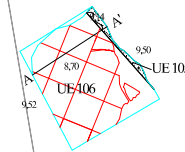






Rasa 200  
100

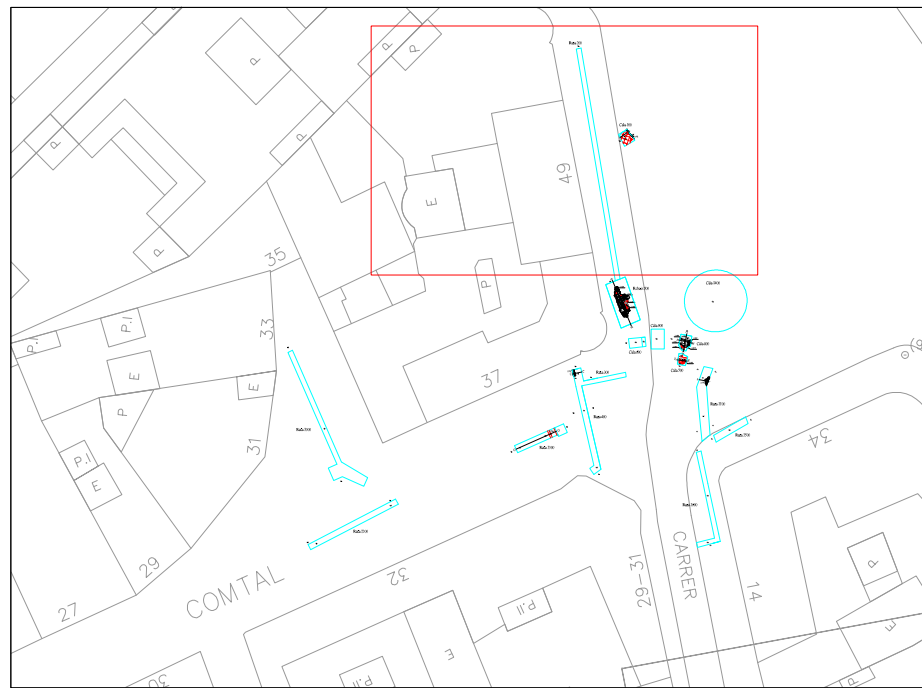
49

Cala 100



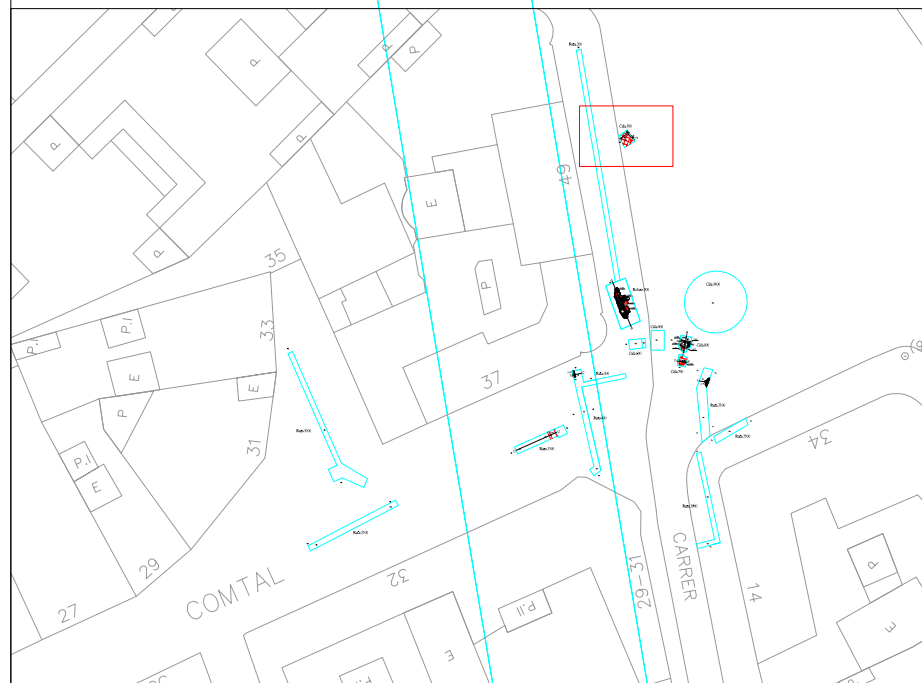
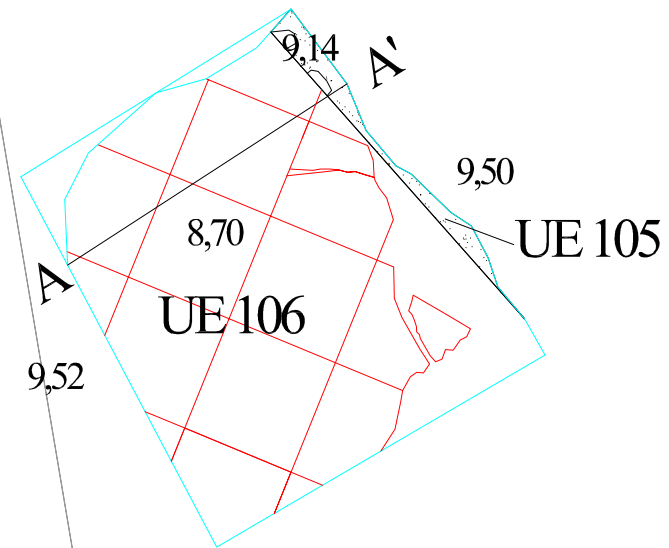
C/ COMTAL, 32-34, C/ DE LES MAGDALENES, 29-31, VIA LAIETANA, 47-49  
BARCELONA (BARCELONÈS)

INTERVENCIÓ	Intervenció arqueològica al c/ Comtal, 32-34, c/ de les Magdalenes, 29-31, Via Laietana, 47-49 Barcelona. Codi 008/14		
TÍTOL DEL PLÀNOL	Planta general de les restes arqueològiques		
 <small>CARRER LLULL 57-59 08005 BARCELONA T. 935531587 F. 935531588 E-mail: codexbeni@codex.cat</small>	Autors: Rafael Piera -Alba Tenza		
	Direcció arqueològica: Alba Tenza		
DIN A3	Escala: 1:75		Data: July 2015
			Núm. 9





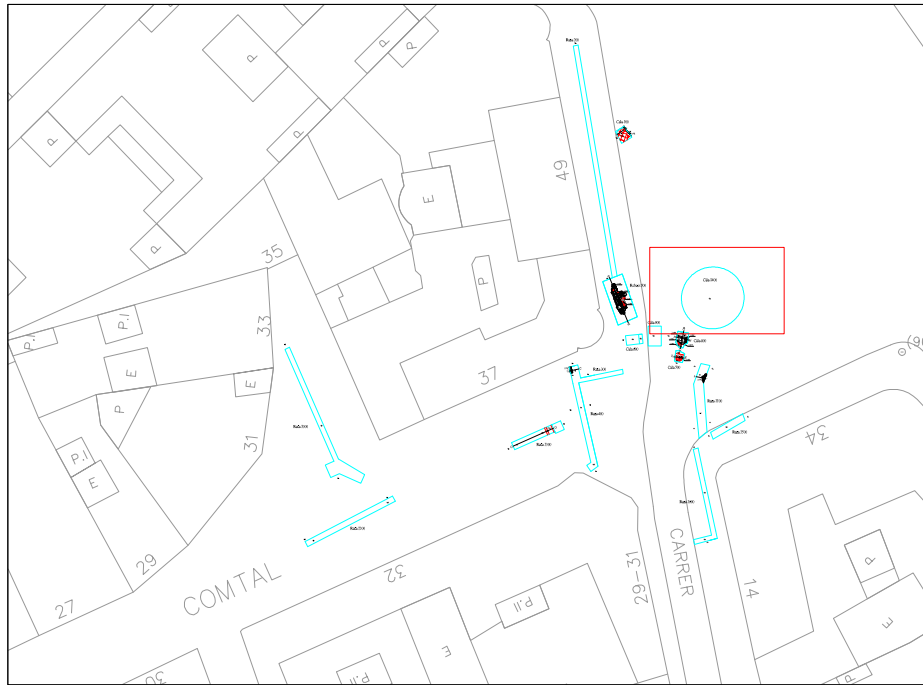


# Cala 100



**C/ COMTAL, 32-34, C/ DE LES MAGDALENES, 29-31, VIA LAIETANA, 47-49  
BARCELONA (BARCELONÈS)**



INTERVENCIÓ	Intervenció arqueològica al c/ Comtal, 32-34, c/ de les Magdalenes, 29-31, Via Laietana, 47-49 Barcelona. Codi 008/14		
TÍTOL DEL PLÀNOL	Planta general de les restes arqueològiques		
 <small>CARRER LLULL 57-59 08005 BARCELONA T. 935531587 F. 935531588 E-mail: codexbeni@codex.cat</small>	Autors: Rafael Piera -Alba Tenza		
	Direcció arqueològica: Alba Tenza		
DIN A3	Escala: 1:20		Data: July 2015
			Núm. 10



# Cala 1400

9,10

**C/ COMTAL, 32-34, C/ DE LES MAGDALENES, 29-31, VIA LAIETANA, 47-49  
BARCELONA (BARCELONÈS)**

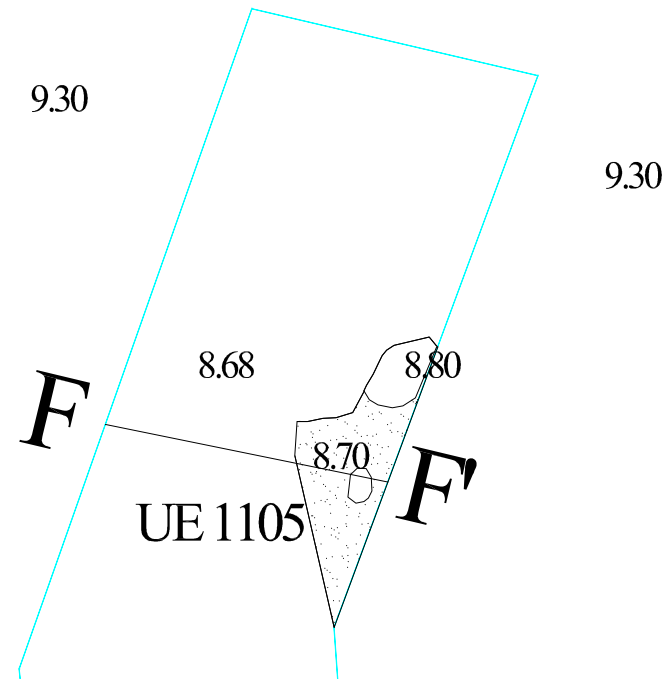
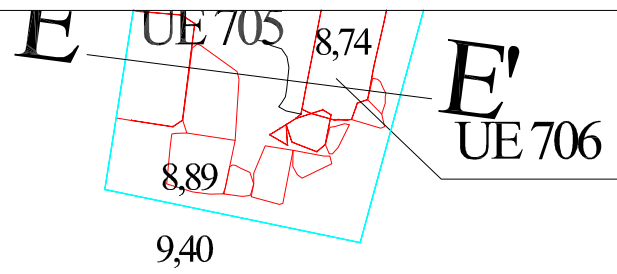
INTERVENCIÓ	Intervenció arqueològica al c/ Comtal, 32-34, c/ de les Magdalenes, 29-31, Via Laietana, 47-49 Barcelona. Codi 008/14		
TÍTOL DEL PLÀNOL	Planta general de les restes arqueològiques		
 <small>CARRER LLULL 57-59 08005 BARCELONA T. 935531587 F. 935531588 E-mail: codexbeni@codex.cat</small>	Autors:		Rafael Piera -Alba Tenza
	Direcció arqueològica:		Alba Tenza
DIN A3	Escala: 1:30		Data: July 2015
			Núm. 11

0

9,40  
D

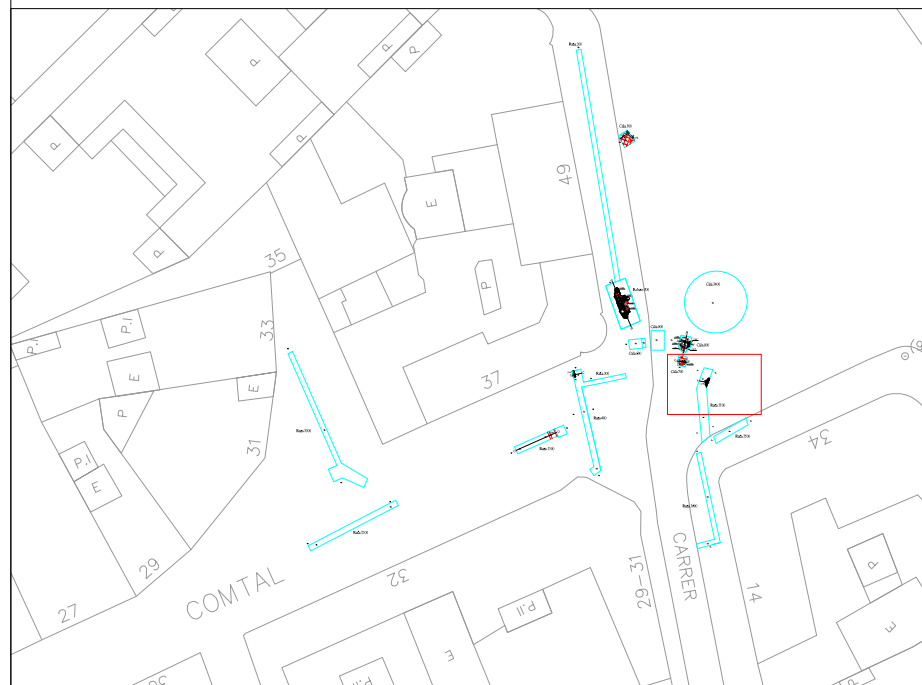


# Cala 700





# Rasa 1100

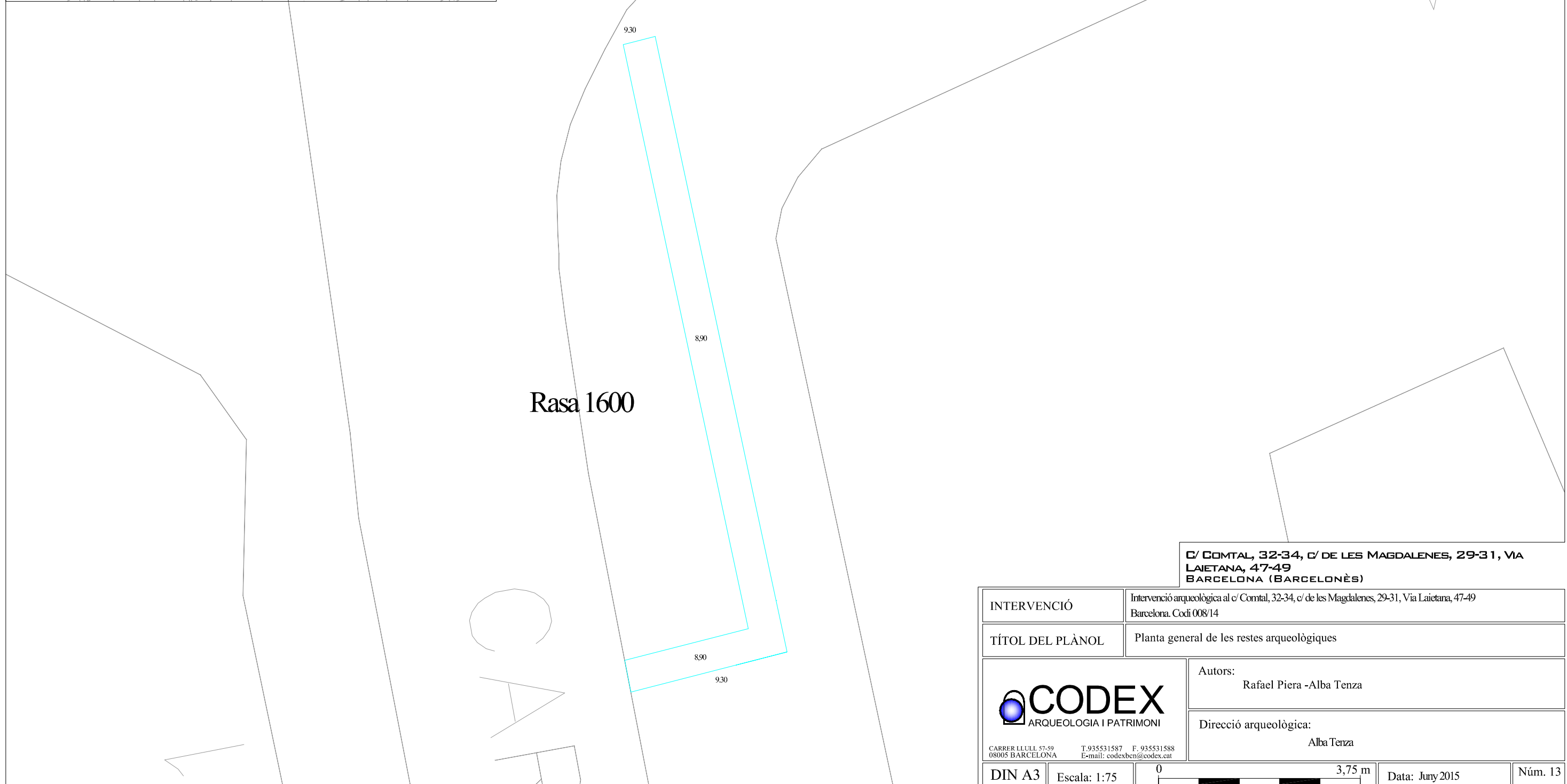
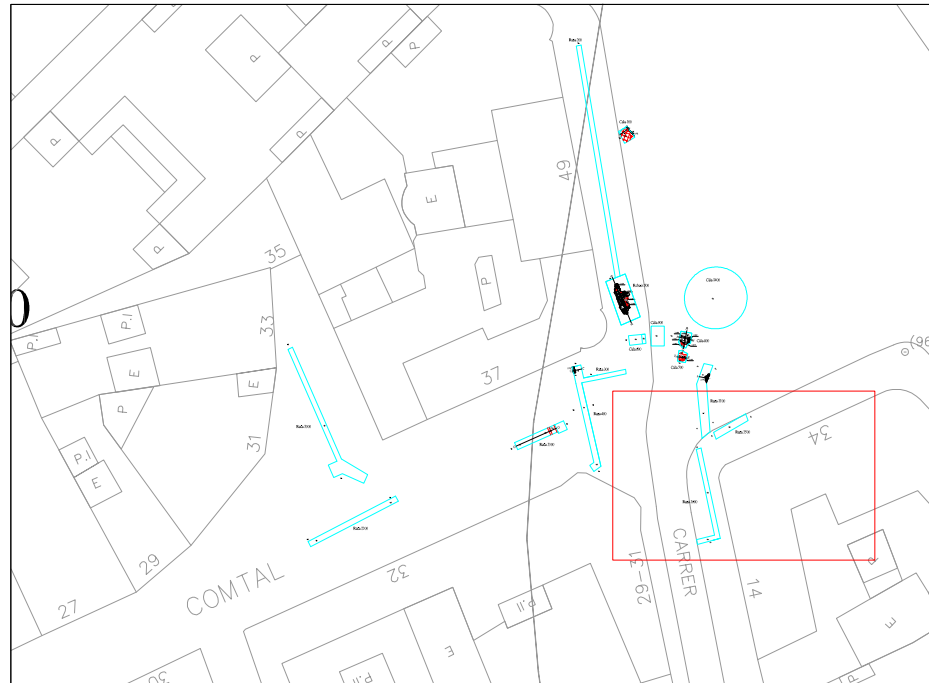
8.70





C/ COMTAL, 32-34, C/ DE LES MAGDALENES, 29-31, VIA LAIETANA, 47-49  
 BARCELONA (BARCELONÈS)

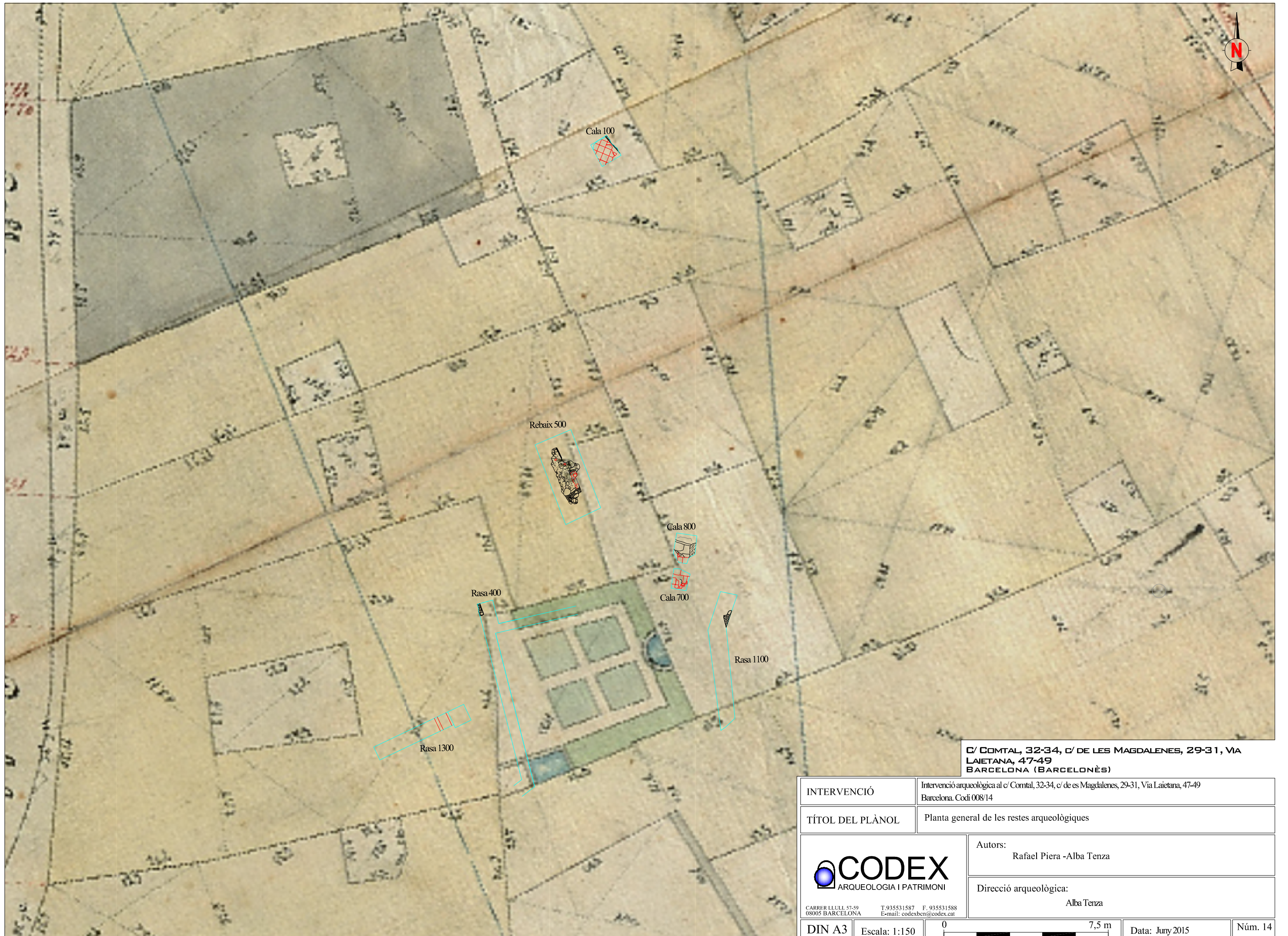
INTERVENCIÓ	Intervenció arqueològica al c/ Comtal, 32-34, c/ de les Magdalenes, 29-31, Via Laietana, 47-49 Barcelona. Codi 008/14		
TÍTOL DEL PLÀNOL	Planta general de les restes arqueològiques		
 <small>CARRER LLULL 57-59 08005 BARCELONA T. 935531587 F. 935531588 E-mail: codexbeni@codex.cat</small>	Autors:		Rafael Piera -Alba Tenza
	Direcció arqueològica:		Alba Tenza
DIN A3	Escala: 1:20		Data: July 2015
			Núm. 12

9.20



**C/ COMTAL, 32-34, C/ DE LES MAGDALENES, 29-31, VIA LAIETANA, 47-49  
BARCELONA (BARCELONÈS)**

INTERVENCIÓ	Intervenció arqueològica al c/ Comtal, 32-34, c/ de les Magdalenes, 29-31, Via Laietana, 47-49 Barcelona. Codi 008/14		
TÍTOL DEL PLÀNOL	Planta general de les restes arqueològiques		
 <small>CARRER LLULL 57-59 08005 BARCELONA</small>	Autors:		Rafael Piera -Alba Tenza
	Direcció arqueològica:		Alba Tenza
DIN A3	Escala: 1:75		Data: Juny 2015
			Núm. 13



C/ COMTAL, 32-34, C/ DE LES MAGDALENES, 29-31, VIA LAIETANA, 47-49  
 BARCELONA (BARCELONÈS)

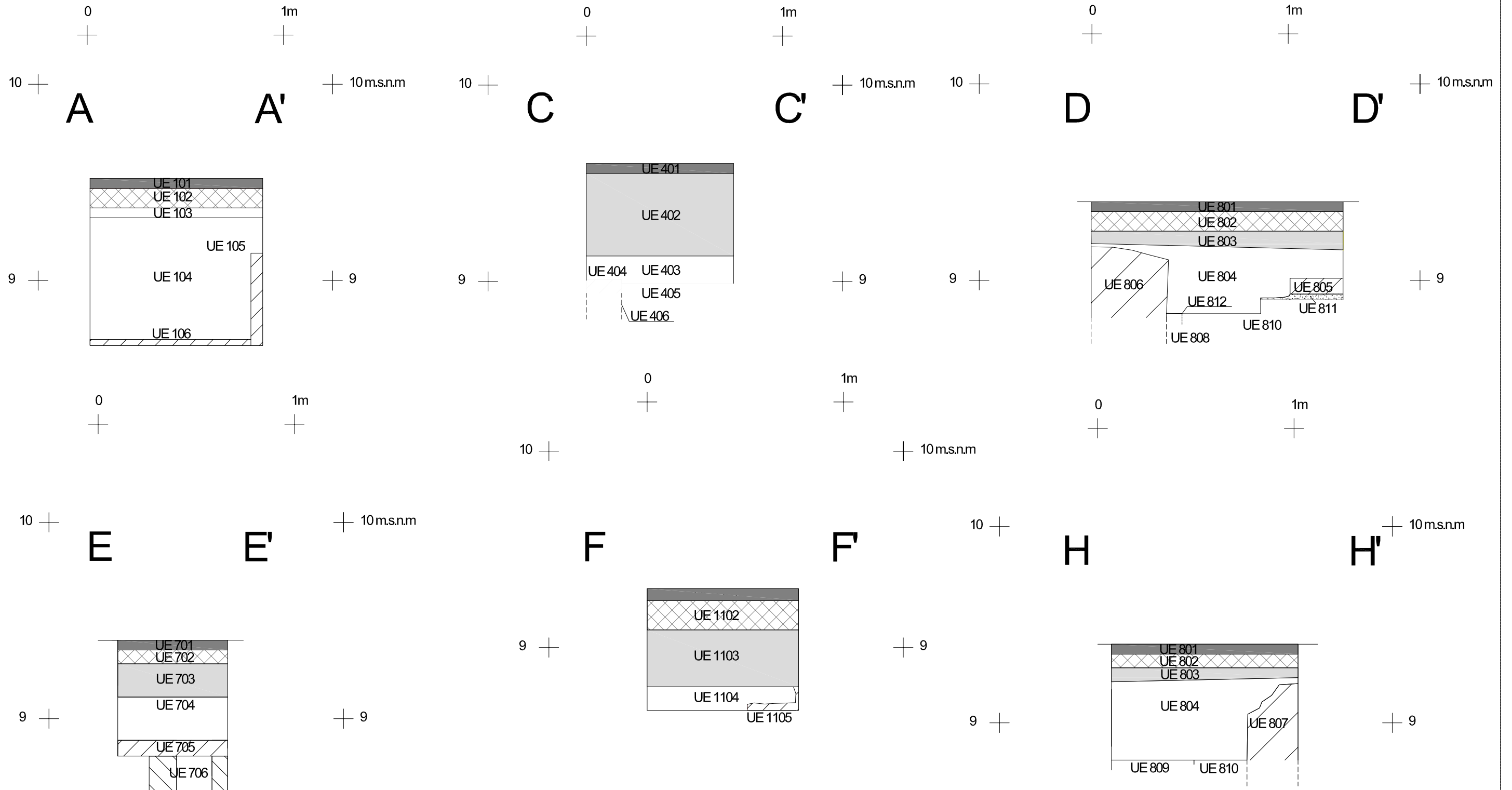
INTERVENCIÓ	Intervenció arqueològica al c/ Comtal, 32-34, c/ de es Magdalenes, 29-31, Via Laietana, 47-49 Barcelona. Codi 008/14
-------------	---

TÍTOL DEL PLÀNOL	Planta general de les restes arqueològiques
------------------	---

	Autors: Rafael Piera -Alba Tenza
--	-------------------------------------

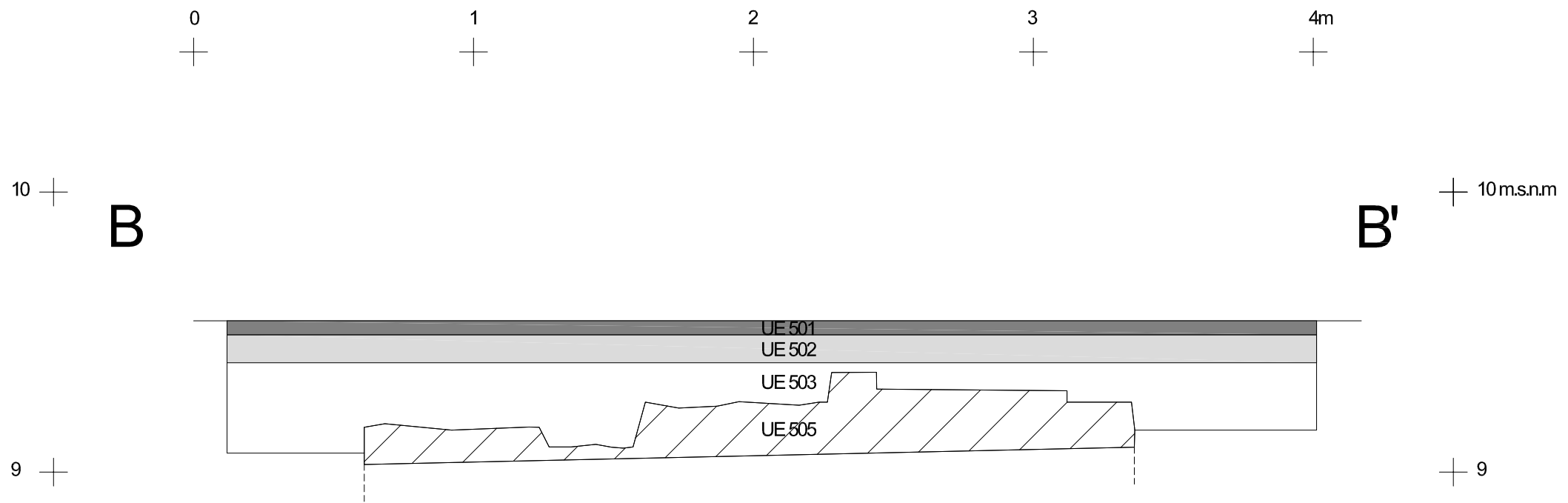
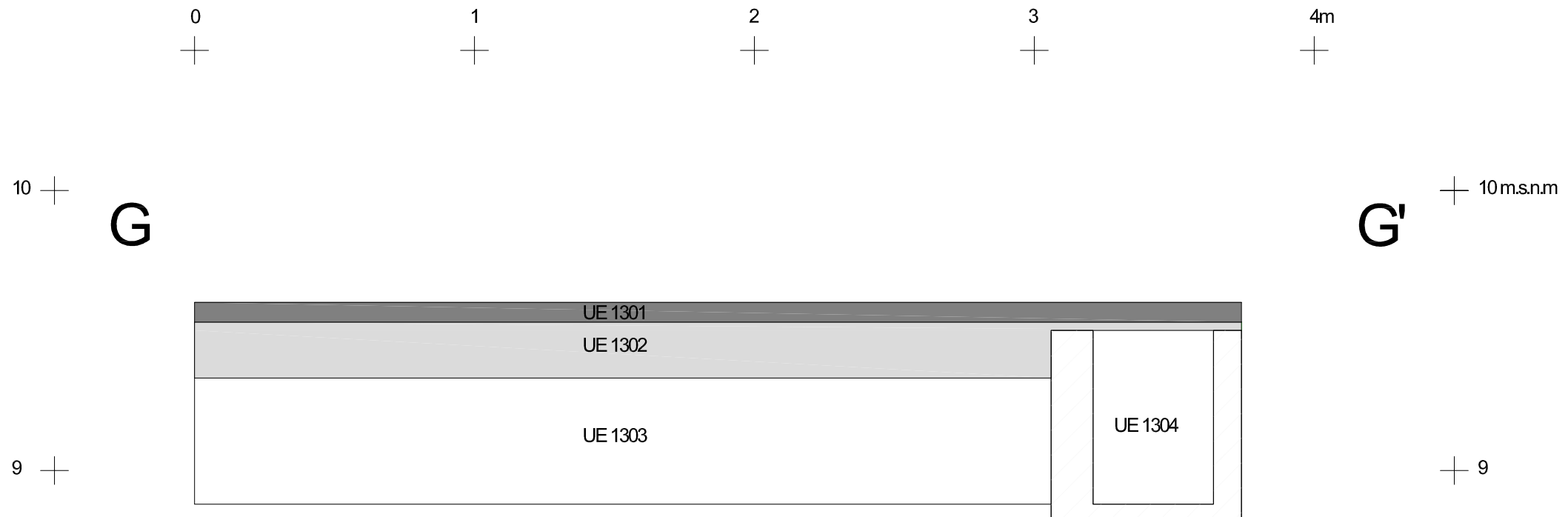
CARRER LLULL 57-59 08005 BARCELONA T. 935531587 F. 935531588 E-mail: codexben@codex.cat	Direcció arqueològica: Alba Tenza
--	--------------------------------------





DIN A3	Escala: 1:150	0 7,5 m	Data: July 2015	Núm. 14
--------	---------------	---------	-----------------	---------





COMTAL 32-43, MAGDALENES 29-31, VIA LAIETANA 47-49  
 BARCELONA (BARCELONÈS)

INTERVENCIÓ	Intervenció arqueològica al Comtal 32-34, Magdalenes 29-31, Via Laietana 47-49. Barcelona Codi 008/14		
TÍTOL DEL PLÀNOL	Seccions A-A', C-C', D-D', E-E', F-F' i H-H'		
 <small>CARRER LLULL 57-59 08005 BARCELONA</small>	Autors: Alba Tenza		Direcció arqueològica: Alba Tenza
	<small>T. 935531587 F. 935531588 E-mail: codexbcn@codex.cat</small>		
DIN A3	Escala: 1:20		Data: Juny 2015
			Núm. 15



	Estructura
	Formigó
	Llambordes
	Paviment

COMTAL 32-43, MAGDALENES 29-31, VIA LAIETANA 47-49  
 BARCELONA (BARCELONÈS)

INTERVENCIÓ	Intervenció arqueològica al Comtal 32-34, Magdalenes 29-31, Via Laietana 47-49. Barcelona Codi 008/14		
TÍTOL DEL PLÀNOL	Seccions G-G' i B-B'		
 <small>CARRER LLULL 57-59 08005 BARCELONA</small>	Autors:		Alba Tenza
	Direcció arqueològica:		Alba Tenza
DIN A3	Escala: 1:20		Data: Juny 2015
			Núm. 16



**FITXES UE**

<b>Definició UE</b>	<b>Textura</b>	<b>Composició</b>	<b>Sector</b> <input type="checkbox"/>	<b>Zona</b> <input type="checkbox"/>	<b>UE</b> <b>101</b>
Estructura	<input type="text"/>	<b>Geològica</b>	<input type="text"/>		
<b>Relacions Físiques</b>	<b>Color</b>	<b>Orgànica</b>	<input type="text"/>		
	<input type="text"/>	<b>Artificial</b>	Asfalt		
<b>Igual a</b>			<b>Datació</b>	<b>Crèteri datació</b>	
<b>Cobreix</b>	<b>Cobert per</b>		<input type="text"/>	<input type="text"/>	
<b>Farceix</b>	<b>Farcit per</b>	<b>Interpretació</b>	Paviment		
<b>Talla</b>	<b>Tallat per</b>	<b>Observacions</b>	Paviment d'asfalt de		
<b>Es recolza</b>	<b>Se li recolza</b>				
102					
<b>Es lliura</b>	<b>Se li lliura</b>	<b>Afecció</b>	<b>Si</b> <input type="checkbox"/>	<b>Tipus</b>	
		<b>No</b> <input type="checkbox"/>	<input type="text"/>	%	<input type="text"/>
					35

<b>Definició UE</b>	<b>Textura</b>	<b>Composició</b>	<b>Sector</b> <input type="checkbox"/>	<b>Zona</b> <input type="checkbox"/>	<b>UE</b> <b>102</b>
Estructura	<input type="text"/>	<b>Geològica</b>	<input type="text"/>		
<b>Relacions Físiques</b>	<b>Color</b>	<b>Orgànica</b>	<input type="text"/>		
	<input type="text"/>	<b>Artificial</b>	pedres		
<b>Igual a</b>			<b>Datació</b>	<b>Crèteri datació</b>	
<b>Cobreix</b>	<b>Cobert per</b>		<input type="text"/>	<input type="text"/>	
<b>Farceix</b>	<b>Farcit per</b>	<b>Interpretació</b>	Paviment		
<b>Talla</b>	<b>Tallat per</b>	<b>Observacions</b>	Paviment de llambordes		
<b>Es recolza</b>	<b>Se li recolza</b>				
103	101				
<b>Es lliura</b>	<b>Se li lliura</b>	<b>Afecció</b>	<b>Si</b> <input type="checkbox"/>	<b>Tipus</b>	
		<b>No</b> <input type="checkbox"/>	<input type="text"/>	%	<input type="text"/>
					35

<b>Definició UE</b>	<b>Textura</b>	<b>Composició</b>	<b>Sector</b> <input type="checkbox"/>	<b>Zona</b> <input type="checkbox"/>	<b>UE</b> <b>103</b>
Estrat	<input type="text"/>	<b>Geològica</b>	<input type="text"/>		
<b>Relacions Físiques</b>	<b>Color</b>	<b>Orgànica</b>	<input type="text"/>		
	<input type="text"/>	<b>Artificial</b>	<input type="text"/>		
<b>Igual a</b>			<b>Datació</b>	<b>Crèteri datació</b>	
<b>Cobreix</b>	<b>Cobert per</b>		<input type="text"/>	<input type="text"/>	
104,107		<b>Interpretació</b>	Preparació paviment		
<b>Farceix</b>	<b>Farcit per</b>	<b>Observacions</b>	Preparació paviment		
<b>Talla</b>	<b>Tallat per</b>				
<b>Es recolza</b>	<b>Se li recolza</b>				
	102				
<b>Es lliura</b>	<b>Se li lliura</b>	<b>Afecció</b>	<b>Si</b> <input type="checkbox"/>	<b>Tipus</b>	
		<b>No</b> <input type="checkbox"/>	<input type="text"/>	%	<input type="text"/>
					35

<b>Definició UE</b>	<b>Textura</b>	<b>Composició</b>	<b>Sector</b> <input type="checkbox"/>	<b>Zona</b> <input type="checkbox"/>	<b>UE</b> <b>104</b>
Estrat	Solta	<b>Geològica</b>	Grava, sorra, argila		
<b>Relacions Físiques</b>	<b>Color</b>	<b>Orgànica</b>			
	Marró	<b>Artificial</b>	material Constructiu, pedres		
<b>Igual a</b>	<b>Cobert per</b>	<b>Datació</b>	<b>Criteri datació</b>		
<b>Cobreix</b>	103				
105, 106		<b>Interpretació</b>	Anivellació		
<b>Farceix</b>	<b>Farcit per</b>	<b>Observacions</b>	Diversos nivells de runa		
<b>Talla</b>	<b>Tallat per</b>				
<b>Es recolza</b>	<b>Se li recolza</b>	<b>Afecció</b>	<b>Si</b> <input type="checkbox"/>	<b>Tipus</b>	% <input type="checkbox"/>
<b>Es lliura</b>	<b>Se li lliura</b>	<b>No</b> <input type="checkbox"/>			
					33
					34
					35

<b>Definició UE</b>	<b>Textura</b>	<b>Composició</b>	<b>Sector</b> <input type="checkbox"/>	<b>Zona</b> <input type="checkbox"/>	<b>UE</b> <b>105</b>
Estructura		<b>Geològica</b>			
<b>Relacions Físiques</b>	<b>Color</b>	<b>Orgànica</b>			
		<b>Artificial</b>	material Constructiu, pedres, morter		
<b>Igual a</b>	<b>Cobert per</b>	<b>Datació</b>	<b>Criteri datació</b>		
<b>Cobreix</b>	104,109	Modern-contemp	Arquitectònic/Artí		
105, 106		<b>Interpretació</b>	Mur		
<b>Farceix</b>	<b>Farcit per</b>	<b>Observacions</b>	Mur de pedres de mitjana mesura, lligade amb morter de color blanc/ocre i amb la intercalació d'algun petit fragment de material constructiu. Només conserva 2 fileres de pedres. Es troba orientat NW/SE i continua fora els límits de la cala tant direcció NW com SE.		
<b>Talla</b>	<b>Tallat per</b>	<b>Afecció</b>	<b>Si</b> <input type="checkbox"/>	<b>Tipus</b>	% <input type="checkbox"/>
<b>Es recolza</b>	<b>Se li recolza</b>	<b>No</b> <input checked="" type="checkbox"/>			
<b>Es lliura</b>	<b>Se li lliura</b>				22
					23
					24
					25
					26
					27
					28

<b>Definició UE</b>	<b>Textura</b>	<b>Composició</b>	<b>Sector</b> <input type="checkbox"/>	<b>Zona</b> <input type="checkbox"/>	<b>UE</b> <b>106</b>
Estructura		<b>Geològica</b>			
<b>Relacions Físiques</b>	<b>Color</b>	<b>Orgànica</b>			
		<b>Artificial</b>	material Constructiu		
<b>Igual a</b>	<b>Cobert per</b>	<b>Datació</b>	<b>Criteri datació</b>		
<b>Cobreix</b>	104	Modern-contemp	Arquitectònic/Artí		
105		<b>Interpretació</b>	Paviment		
<b>Farceix</b>	<b>Farcit per</b>	<b>Observacions</b>	Paviment de rajoles de 30cm x 30cm que ocupen tota l'àrea inferior de la cala i que s'estenen fora els límits d'aquesta.		
<b>Talla</b>	<b>Tallat per</b>	<b>Afecció</b>	<b>Si</b> <input type="checkbox"/>	<b>Tipus</b>	% <input type="checkbox"/>
<b>Es recolza</b>	<b>Se li recolza</b>	<b>No</b> <input checked="" type="checkbox"/>			
<b>Es lliura</b>	<b>Se li lliura</b>				21
					22
					23
					24
					26
					28
					29
					30

<b>Definició UE</b>	<b>Textura</b>	<b>Composició</b>	<b>Sector</b> <input type="checkbox"/>	<b>Zona</b> <input type="checkbox"/>	<b>UE</b> <b>107</b>
Estructura	<input type="text"/>	<b>Geològica</b>	<input type="text"/>		
<b>Relacions Físiques</b>	<b>Color</b>	<b>Orgànica</b>	<input type="text"/>		
	<input type="text"/>	<b>Artificial</b>	Formigó		
<b>Igual a</b>		<b>Datació</b>	<input type="text"/>	<b>Criteri datació</b>	<input type="text"/>
<b>Cobreix</b>	<b>Cobert per</b>	<b>Interpretació</b>	<input type="text"/>		
	103	Planxa de formigó			
<b>Farceix</b>	<b>Farcit per</b>	<b>Observacions</b>	<input type="text"/>		
		Planxa de formigó que es recolza sobre la part superior del mur UE 105			
<b>Talla</b>	<b>Tallat per</b>	<b>Afecció</b>	<b>Si</b> <input type="checkbox"/>	<b>Tipus</b>	<input type="text"/>
		<b>No</b> <input type="checkbox"/>	<input type="text"/>	%	<input type="text"/>
<b>Es recolza</b>	<b>Se li recolza</b>				
105,109					
<b>Es lliura</b>	<b>Se li lliura</b>				

<b>Definició UE</b>	<b>Textura</b>	<b>Composició</b>	<b>Sector</b> <input type="checkbox"/>	<b>Zona</b> <input type="checkbox"/>	<b>UE</b> <b>108</b>
Retall/Interestrat	<input type="text"/>	<b>Geològica</b>	<input type="text"/>		
<b>Relacions Físiques</b>	<b>Color</b>	<b>Orgànica</b>	<input type="text"/>		
	<input type="text"/>	<b>Artificial</b>	<input type="text"/>		
<b>Igual a</b>		<b>Datació</b>	<input type="text"/>	<b>Criteri datació</b>	<input type="text"/>
<b>Cobreix</b>	<b>Cobert per</b>	<b>Interpretació</b>	<input type="text"/>		
		Servei			
<b>Farceix</b>	<b>Farcit per</b>	<b>Observacions</b>	<input type="text"/>		
	109	Servei antic (canonada de plom) que talla l'estructura UE 105.			
<b>Talla</b>	<b>Tallat per</b>	<b>Afecció</b>	<b>Si</b> <input type="checkbox"/>	<b>Tipus</b>	<input type="text"/>
		<b>No</b> <input type="checkbox"/>	<input type="text"/>	%	<input type="text"/>
<b>Es recolza</b>	<b>Se li recolza</b>				
105					
<b>Es lliura</b>	<b>Se li lliura</b>				

<b>Definició UE</b>	<b>Textura</b>	<b>Composició</b>	<b>Sector</b> <input type="checkbox"/>	<b>Zona</b> <input type="checkbox"/>	<b>UE</b> <b>109</b>
Estrat	<input type="text"/>	<b>Geològica</b>	Sorra		
<b>Relacions Físiques</b>	<b>Color</b>	<b>Orgànica</b>	<input type="text"/>		
	Marró	<b>Artificial</b>	<input type="text"/>		
<b>Igual a</b>		<b>Datació</b>	<input type="text"/>	<b>Criteri datació</b>	<input type="text"/>
<b>Cobreix</b>	<b>Cobert per</b>	<b>Interpretació</b>	<input type="text"/>		
		Farciment			
<b>Farceix</b>	<b>Farcit per</b>	<b>Observacions</b>	<input type="text"/>		
	108	Nivell de terra solta amb canonada de plom			
<b>Talla</b>	<b>Tallat per</b>	<b>Afecció</b>	<b>Si</b> <input type="checkbox"/>	<b>Tipus</b>	<input type="text"/>
		<b>No</b> <input type="checkbox"/>	<input type="text"/>	%	<input type="text"/>
<b>Es recolza</b>	<b>Se li recolza</b>				
107					
<b>Es lliura</b>	<b>Se li lliura</b>				

<b>Definició UE</b>	<b>Textura</b>	<b>Composició</b>	<b>Sector</b> <input type="checkbox"/>	<b>Zona</b> <input type="checkbox"/>	<b>UE</b> <b>401</b>
Estructura	<input type="text"/>	<b>Geològica</b>	<input type="text"/>		
<b>Relacions Físiques</b>	<b>Color</b>	<b>Orgànica</b>	<input type="text"/>		
	<input type="text"/>	<b>Artificial</b>	pedres		
<b>Igual a</b>		<b>Datació</b>	<input type="text"/>	<b>Criteri datació</b>	<input type="text"/>
<b>Cobreix</b>	<b>Cobert per</b>	<b>Interpretació</b>	Paviment		
<b>Farceix</b>	<b>Farcit per</b>	<b>Observacions</b>	Paviment actual de llambordes de		
<b>Talla</b>	<b>Tallat per</b>	<b>Afecció</b>	<b>Si</b> <input type="checkbox"/>	<b>Tipus</b>	<input type="text"/>
<b>Es recolza</b>	<b>Se li recolza</b>	<b>No</b> <input type="checkbox"/>	<input type="text"/>	%	<input type="text"/>
402					
<b>Es lliura</b>	<b>Se li lliura</b>				
					67
					68

<b>Definició UE</b>	<b>Textura</b>	<b>Composició</b>	<b>Sector</b> <input type="checkbox"/>	<b>Zona</b> <input type="checkbox"/>	<b>UE</b> <b>402</b>
Estructura	<input type="text"/>	<b>Geològica</b>	<input type="text"/>		
<b>Relacions Físiques</b>	<b>Color</b>	<b>Orgànica</b>	<input type="text"/>		
	<input type="text"/>	<b>Artificial</b>	Formigó		
<b>Igual a</b>		<b>Datació</b>	<input type="text"/>	<b>Criteri datació</b>	<input type="text"/>
<b>Cobreix</b>	<b>Cobert per</b>	<b>Interpretació</b>	Preparació de paviment		
<b>Farceix</b>	<b>Farcit per</b>	<b>Observacions</b>	Planxa de formigó		
<b>Talla</b>	<b>Tallat per</b>	<b>Afecció</b>	<b>Si</b> <input type="checkbox"/>	<b>Tipus</b>	<input type="text"/>
<b>Es recolza</b>	<b>Se li recolza</b>	<b>No</b> <input type="checkbox"/>	<input type="text"/>	%	<input type="text"/>
403,404	401				
<b>Es lliura</b>	<b>Se li lliura</b>				
					67
					68

<b>Definició UE</b>	<b>Textura</b>	<b>Composició</b>	<b>Sector</b> <input type="checkbox"/>	<b>Zona</b> <input type="checkbox"/>	<b>UE</b> <b>403</b>
Estrat	Solta	<b>Geològica</b>	Sorra		
<b>Relacions Físiques</b>	<b>Color</b>	<b>Orgànica</b>	<input type="text"/>		
	Marró	<b>Artificial</b>	<input type="text"/>		
<b>Igual a</b>		<b>Datació</b>	<input type="text"/>	<b>Criteri datació</b>	<input type="text"/>
<b>Cobreix</b>	<b>Cobert per</b>	<b>Interpretació</b>	Farciment		
404, 405, 407		<b>Observacions</b>	Nivell de sauló de 5-10cm (cobreix part de l'estructura)		
<b>Farceix</b>	<b>Farcit per</b>	<b>Afecció</b>	<b>Si</b> <input type="checkbox"/>	<b>Tipus</b>	<input type="text"/>
<b>Talla</b>	<b>Tallat per</b>	<b>No</b> <input type="checkbox"/>	<input type="text"/>	%	<input type="text"/>
<b>Es recolza</b>	<b>Se li recolza</b>				
402					
<b>Es lliura</b>	<b>Se li lliura</b>				
					67
					68

<b>Definició UE</b> Estructura	<b>Textura</b> [ ]	<b>Composició</b>	<b>Sector</b> [ ]	<b>Zona</b> [ ]	<b>UE</b> <b>404</b>
<b>Relacions Físiques</b>	<b>Color</b> [ ]	<b>Geològica</b> [ ]	<b>Geològica</b> [ ]		
		<b>Orgànica</b> [ ]	<b>Orgànica</b> [ ]		
		<b>Artificial</b> pedres, morter	<b>Artificial</b> [ ]		
<b>Igual a</b>			<b>Datació</b>	<b>Criteri datació</b>	<b>Foto. Plan.</b>
<b>Cobreix</b>	<b>Cobert per</b> 403		Modern-contemp	Arquitectònic/Artí	69
<b>Farceix</b> 406	<b>Farcit per</b>				70
<b>Talla</b>	<b>Tallat per</b>				72
<b>Es recolza</b> 405	<b>Se li recolza</b> 402				
<b>Es lliura</b>	<b>Se li lliura</b> 407				
		<b>Afecció</b>	<b>Si</b> [ ]	<b>Tipus</b>	
			<b>No</b> [X]	[ ]	% [ ]
		<b>Interpretació</b> Fonamentació			
		<b>Observacions</b> Fonamentació molt arrasada de pedra petita lligada amb morter blanc/ocre i orientada NW/SE.			

<b>Definició UE</b> Estrat	<b>Textura</b> [ ]	<b>Composició</b>	<b>Sector</b> [ ]	<b>Zona</b> [ ]	<b>UE</b> <b>405</b>
<b>Relacions Físiques</b>	<b>Color</b> Vermellós/ataronja	<b>Geològica</b> Argila	<b>Geològica</b> [ ]		
		<b>Orgànica</b> [ ]	<b>Orgànica</b> [ ]		
		<b>Artificial</b> [ ]	<b>Artificial</b> [ ]		
<b>Igual a</b>			<b>Datació</b>	<b>Criteri datació</b>	<b>Foto. Plan.</b>
<b>Cobreix</b>	<b>Cobert per</b> 403		[ ]	[ ]	66
<b>Farceix</b>	<b>Farcit per</b>				69
<b>Talla</b>	<b>Tallat per</b> 406				
<b>Es recolza</b>	<b>Se li recolza</b> 404				
<b>Es lliura</b>	<b>Se li lliura</b> 407				
		<b>Afecció</b>	<b>Si</b> [ ]	<b>Tipus</b>	
			<b>No</b> [ ]	[ ]	% [ ]
		<b>Interpretació</b> Terreny geològic			
		<b>Observacions</b> Nivell d'argila natural (torturà)			

<b>Definició UE</b> Retall/Interestrat	<b>Textura</b> [ ]	<b>Composició</b>	<b>Sector</b> [ ]	<b>Zona</b> [ ]	<b>UE</b> <b>406</b>
<b>Relacions Físiques</b>	<b>Color</b> [ ]	<b>Geològica</b> [ ]	<b>Geològica</b> [ ]		
		<b>Orgànica</b> [ ]	<b>Orgànica</b> [ ]		
		<b>Artificial</b> [ ]	<b>Artificial</b> [ ]		
<b>Igual a</b>			<b>Datació</b>	<b>Criteri datació</b>	<b>Foto. Plan.</b>
<b>Cobreix</b>	<b>Cobert per</b>		[ ]	[ ]	69
<b>Farceix</b>	<b>Farcit per</b> 404, 407				
<b>Talla</b> 405	<b>Tallat per</b>				
<b>Es recolza</b>	<b>Se li recolza</b>				
<b>Es lliura</b>	<b>Se li lliura</b>				
		<b>Afecció</b>	<b>Si</b> [ ]	<b>Tipus</b>	
			<b>No</b> [ ]	[ ]	% [ ]
		<b>Interpretació</b> Trinxera constructiva			
		<b>Observacions</b> Trinxera constructiva de la UE 404			

<b>Definició UE</b> Estrat	<b>Textura</b> Compacta	<b>Composició</b>	<b>Sector</b> <input type="checkbox"/>	<b>Zona</b> <input type="checkbox"/>	<b>UE</b> <b>407</b>
<b>Relacions Físiques</b>	<b>Color</b> Marró	<b>Geològica</b> Argila	<b>Foto. Plan.</b>		
<b>Igual a</b>	<b>Cobert per</b> 403	<b>Orgànica</b>	<b>Datació</b>	<b>Criteri datació</b>	69
<b>Cobreix</b>	<b>Farcit per</b>	<b>Artificial</b> morter	<b>Interpretació</b> Colmatació		
<b>Farceix</b> 406	<b>Tallat per</b>	<b>Observacions</b> Nivell d'argila de color marró amb restes de morter.			
<b>Talla</b>	<b>Se li recolza</b>	<b>Afecció</b> Si <input type="checkbox"/> No <input type="checkbox"/> <b>Tipus</b> % <input type="checkbox"/>			
<b>Es recolza</b>	<b>Se li lliura</b>				
<b>Es lliura</b> 404, 405					

<b>Definició UE</b> Estructura	<b>Textura</b>	<b>Composició</b>	<b>Sector</b> <input type="checkbox"/>	<b>Zona</b> <input type="checkbox"/>	<b>UE</b> <b>501</b>
<b>Relacions Físiques</b>	<b>Color</b>	<b>Geològica</b>	<b>Foto. Plan.</b>		
<b>Igual a</b>	<b>Cobert per</b>	<b>Orgànica</b>	<b>Datació</b>	<b>Criteri datació</b>	
<b>Cobreix</b>	<b>Farcit per</b>	<b>Artificial</b> material Constructiu	<b>Interpretació</b> Paviment		
<b>Farceix</b>	<b>Tallat per</b>	<b>Observacions</b> Paviment actual de rajoles			
<b>Talla</b>	<b>Se li recolza</b>	<b>Afecció</b> Si <input type="checkbox"/> No <input type="checkbox"/> <b>Tipus</b> % <input type="checkbox"/>			
<b>Es recolza</b> 502	<b>Se li lliura</b>				
<b>Es lliura</b>					

<b>Definició UE</b> Estructura	<b>Textura</b>	<b>Composició</b>	<b>Sector</b> <input type="checkbox"/>	<b>Zona</b> <input type="checkbox"/>	<b>UE</b> <b>502</b>
<b>Relacions Físiques</b>	<b>Color</b>	<b>Geològica</b>	<b>Foto. Plan.</b>		
<b>Igual a</b>	<b>Cobert per</b>	<b>Orgànica</b>	<b>Datació</b>	<b>Criteri datació</b>	
<b>Cobreix</b>	<b>Farcit per</b>	<b>Artificial</b> Formigó	<b>Interpretació</b> Preparació de paviment		
<b>Farceix</b>	<b>Tallat per</b>	<b>Observacions</b> Planxa de formigó			
<b>Talla</b>	<b>Se li recolza</b> 501	<b>Afecció</b> Si <input type="checkbox"/> No <input type="checkbox"/> <b>Tipus</b> % <input type="checkbox"/>			
<b>Es recolza</b> 503	<b>Se li lliura</b>				
<b>Es lliura</b>					

<b>Definició UE</b> Estrat	<b>Textura</b> Solta	<b>Composició</b>	<b>Sector</b> <input type="checkbox"/>	<b>Zona</b> <input type="checkbox"/>	<b>UE</b> <b>503</b>
<b>Relacions Físiques</b>	<b>Color</b> Marró	<b>Geològica</b> Argila, sorra, grava	<b>Foto. Plan.</b>		
<b>Igual a</b>	<b>Cobert per</b> 504,505,506,507,508,509	<b>Orgànica</b>	<b>Datació</b>	<b>Criteri datació</b>	81
<b>Farceix</b>	<b>Farcit per</b>	<b>Artificial</b> material Constructiu, morter, pedres	<b>Interpretació</b> Anivellació		
<b>Talla</b>	<b>Tallat per</b>	<b>Observacions</b> Diversos nivells de runa			
<b>Es recolza</b>	<b>Se li recolza</b> 502	<b>Afecció</b> Si <input type="checkbox"/> No <input type="checkbox"/>	<b>Tipus</b>	%	
<b>Es lliura</b>	<b>Se li lliura</b>				

<b>Definició UE</b> Estrat	<b>Textura</b> Compacta	<b>Composició</b>	<b>Sector</b> <input type="checkbox"/>	<b>Zona</b> <input type="checkbox"/>	<b>UE</b> <b>504</b>
<b>Relacions Físiques</b>	<b>Color</b> Marró Fosc	<b>Geològica</b> Argila	<b>Foto. Plan.</b>		
<b>Igual a</b>	<b>Cobert per</b> 503	<b>Orgànica</b> Carbons	<b>Datació</b>	<b>Criteri datació</b>	81
<b>Farceix</b>	<b>Farcit per</b>	<b>Artificial</b>	<b>Interpretació</b> Anivellació		
<b>Talla</b>	<b>Tallat per</b>	<b>Observacions</b> Nivell d'argila de color marró fosc amb carbons			
<b>Es recolza</b>	<b>Se li recolza</b>	<b>Afecció</b> Si <input type="checkbox"/> No <input type="checkbox"/>	<b>Tipus</b>	%	
<b>Es lliura</b> 505	<b>Se li lliura</b>				

<b>Definició UE</b> Estructura	<b>Textura</b>	<b>Composició</b>	<b>Sector</b> <input type="checkbox"/>	<b>Zona</b> <input type="checkbox"/>	<b>UE</b> <b>505</b>
<b>Relacions Físiques</b>	<b>Color</b>	<b>Geològica</b>	<b>Foto. Plan.</b>		
<b>Igual a</b>	<b>Cobert per</b> 503	<b>Orgànica</b>	<b>Datació</b> Modern-contemp	<b>Criteri datació</b> Arquitectònic/Artí	74
<b>Farceix</b>	<b>Farcit per</b>	<b>Artificial</b> pedres, morter	<b>Interpretació</b> Fonamentació		
<b>Talla</b>	<b>Tallat per</b>	<b>Observacions</b> Fonamentació orientada NW-SE, construïda amb pedra irregular de mitjana i gran mesura lligada amb morter de color blanc/ocre. No es troba conservada en la seva totalitat, ja que els seus extrems estan escapçats pel pas de diversos serveis.			
<b>Es recolza</b>	<b>Se li recolza</b> 506,507,508,509	<b>Afecció</b> Si <input type="checkbox"/> No <input checked="" type="checkbox"/>	<b>Tipus</b>	%	81
<b>Es lliura</b> 504	<b>Se li lliura</b>				



<b>Definició UE</b>	<b>Textura</b>	<b>Composició</b>	<b>Sector</b> <input type="checkbox"/>	<b>Zona</b> <input type="checkbox"/>	<b>UE</b> <b>506</b>
Estructura	<input type="text"/>	<b>Geològica</b>	<input type="text"/>		
<b>Relacions Físiques</b>	<b>Color</b>	<b>Orgànica</b>	<input type="text"/>		
	<input type="text"/>	<b>Artificial</b>	estuc		
<b>Igual a</b>		<b>Datació</b>	<input type="text"/>	<b>Criteri datació</b>	<input type="text"/>
<b>Cobreix</b>	<b>Cobert per</b>	<b>Interpretació</b>	<input type="text"/>		
	503	Revestiment			
<b>Farceix</b>	<b>Farcit per</b>	<b>Observacions</b>	<input type="text"/>		
		Capa d'estuc recolzat a la cara NE de la UE 505 i només a l'extrem de l'estructura on forma cantonada amb la UE 507. Aquesta capa mesurada gruix.			
<b>Talla</b>	<b>Tallat per</b>	<b>Afecció</b>	<b>Si</b> <input type="checkbox"/>	<b>Tipus</b>	<input type="text"/>
		<b>No</b> <input checked="" type="checkbox"/>	<input type="text"/>	%	<input type="text"/>
<b>Es recolza</b>	<b>Se li recolza</b>				
505					
<b>Es lliura</b>	<b>Se li lliura</b>				
					<b>Foto. Plan.</b>
					74
					75
					78
					81
					82
					83

<b>Definició UE</b>	<b>Textura</b>	<b>Composició</b>	<b>Sector</b> <input type="checkbox"/>	<b>Zona</b> <input type="checkbox"/>	<b>UE</b> <b>507</b>
Estructura	<input type="text"/>	<b>Geològica</b>	<input type="text"/>		
<b>Relacions Físiques</b>	<b>Color</b>	<b>Orgànica</b>	<input type="text"/>		
	<input type="text"/>	<b>Artificial</b>	pedres, morter		
<b>Igual a</b>		<b>Datació</b>	<input type="text"/>	<b>Criteri datació</b>	<input type="text"/>
<b>Cobreix</b>	<b>Cobert per</b>	<b>Interpretació</b>	Modern-contemp	Arquitectònic/Artí	<input type="text"/>
	503	Fonamentació			
<b>Farceix</b>	<b>Farcit per</b>	<b>Observacions</b>	<input type="text"/>		
		Fonamentació orientada NE/SW, construïda amb pedra irregular de mitjana i gran mesura lligada amb morter de color blanc/ocre. Es troba escapçada al seu extrem NE.			
<b>Talla</b>	<b>Tallat per</b>	<b>Afecció</b>	<b>Si</b> <input type="checkbox"/>	<b>Tipus</b>	<input type="text"/>
		<b>No</b> <input type="checkbox"/>	<input type="text"/>	%	<input type="text"/>
<b>Es recolza</b>	<b>Se li recolza</b>				
505	508,509				
<b>Es lliura</b>	<b>Se li lliura</b>				
					<b>Foto. Plan.</b>
					74
					75
					76
					77
					78
					80
					81
					82
					83

<b>Definició UE</b>	<b>Textura</b>	<b>Composició</b>	<b>Sector</b> <input type="checkbox"/>	<b>Zona</b> <input type="checkbox"/>	<b>UE</b> <b>508</b>
Estructura	<input type="text"/>	<b>Geològica</b>	<input type="text"/>		
<b>Relacions Físiques</b>	<b>Color</b>	<b>Orgànica</b>	<input type="text"/>		
	<input type="text"/>	<b>Artificial</b>	ceràmica		
<b>Igual a</b>		<b>Datació</b>	<input type="text"/>	<b>Criteri datació</b>	<input type="text"/>
<b>Cobreix</b>	<b>Cobert per</b>	<b>Interpretació</b>	Modern-contemp	Arquitectònic/Artí	<input type="text"/>
	503	Baixant			
<b>Farceix</b>	<b>Farcit per</b>	<b>Observacions</b>	<input type="text"/>		
		Baixant de ceràmica ubicat entre la UE 507 i 509 i mesura 18cm de diàmetre			
<b>Talla</b>	<b>Tallat per</b>	<b>Afecció</b>	<b>Si</b> <input type="checkbox"/>	<b>Tipus</b>	<input type="text"/>
		<b>No</b> <input checked="" type="checkbox"/>	<input type="text"/>	%	<input type="text"/>
<b>Es recolza</b>	<b>Se li recolza</b>				
505,507,509					
<b>Es lliura</b>	<b>Se li lliura</b>				
					<b>Foto. Plan.</b>
					74
					75
					76
					77
					79
					80
					81
					82
					83

<b>Definició UE</b>	<b>Textura</b>	<b>Composició</b>	<b>Sector</b> <input type="checkbox"/>	<b>Zona</b> <input type="checkbox"/>	<b>UE</b> <b>509</b>
Estructura	<input type="text"/>	<b>Geològica</b>	<input type="text"/>		
<b>Relacions Físiques</b>	<b>Color</b>	<b>Orgànica</b>	<input type="text"/>		
	<input type="text"/>	<b>Artificial</b>	material Constructiu, morter		
<b>Igual a</b>		<b>Datació</b>	<input type="text"/>	<b>Criteri datació</b>	<input type="text"/>
<b>Cobreix</b>	<b>Cobert per</b>	<b>Interpretació</b>	Modern-contemp	Arquitectònic/Artí	
	503	Paret			
<b>Farceix</b>	<b>Farcit per</b>	<b>Observacions</b>	<input type="text"/>		
		Estructura de maons tipus paret que se situa al llarg de la UE 505 i per tant orientada SE/NW.			
<b>Talla</b>	<b>Tallat per</b>	<b>Afecció</b>	<b>Si</b> <input type="checkbox"/>	<b>Tipus</b>	<input type="text"/>
		<b>No</b> <input checked="" type="checkbox"/>			% <input type="text"/>
<b>Es recolza</b>	<b>Se li recolza</b>				
505,507	508				
<b>Es lliura</b>	<b>Se li lliura</b>				

Foto. Plan.

74

75

76

77

79

81

82

83

<b>Definició UE</b>	<b>Textura</b>	<b>Composició</b>	<b>Sector</b> <input type="checkbox"/>	<b>Zona</b> <input type="checkbox"/>	<b>UE</b> <b>701</b>
Estructura	<input type="text"/>	<b>Geològica</b>	<input type="text"/>		
<b>Relacions Físiques</b>	<b>Color</b>	<b>Orgànica</b>	<input type="text"/>		
	<input type="text"/>	<b>Artificial</b>	Asfalt		
<b>Igual a</b>		<b>Datació</b>	<input type="text"/>	<b>Criteri datació</b>	<input type="text"/>
801		<b>Interpretació</b>			
<b>Cobreix</b>	<b>Cobert per</b>	Paviment			
		<b>Observacions</b>	<input type="text"/>		
<b>Farceix</b>	<b>Farcit per</b>	Paviment asfalt			
<b>Talla</b>	<b>Tallat per</b>	<b>Afecció</b>	<b>Si</b> <input type="checkbox"/>	<b>Tipus</b>	<input type="text"/>
		<b>No</b> <input type="checkbox"/>			% <input type="text"/>
<b>Es recolza</b>	<b>Se li recolza</b>				
702					
<b>Es lliura</b>	<b>Se li lliura</b>				

Foto. Plan.

47

<b>Definició UE</b>	<b>Textura</b>	<b>Composició</b>	<b>Sector</b> <input type="checkbox"/>	<b>Zona</b> <input type="checkbox"/>	<b>UE</b> <b>702</b>
Estructura	<input type="text"/>	<b>Geològica</b>	<input type="text"/>		
<b>Relacions Físiques</b>	<b>Color</b>	<b>Orgànica</b>	<input type="text"/>		
	<input type="text"/>	<b>Artificial</b>	pedres		
<b>Igual a</b>		<b>Datació</b>	<input type="text"/>	<b>Criteri datació</b>	<input type="text"/>
802		<b>Interpretació</b>			
<b>Cobreix</b>	<b>Cobert per</b>	Paviment			
		<b>Observacions</b>	<input type="text"/>		
<b>Farceix</b>	<b>Farcit per</b>	Paviment llambordes			
<b>Talla</b>	<b>Tallat per</b>	<b>Afecció</b>	<b>Si</b> <input type="checkbox"/>	<b>Tipus</b>	<input type="text"/>
		<b>No</b> <input type="checkbox"/>			% <input type="text"/>
<b>Es recolza</b>	<b>Se li recolza</b>				
703	701				
<b>Es lliura</b>	<b>Se li lliura</b>				

Foto. Plan.

47

<b>Definició UE</b>	<b>Textura</b>	<b>Composició</b>	<b>Sector</b> <input type="checkbox"/>	<b>Zona</b> <input type="checkbox"/>	<b>UE</b> <b>703</b>
Estructura	<input type="text"/>	<b>Geològica</b>	<input type="text"/>		
<b>Relacions Físiques</b>	<b>Color</b>	<b>Orgànica</b>	<input type="text"/>		
	<input type="text"/>	<b>Artificial</b>	Formigó		
<b>Igual a</b> 803		<b>Datació</b>	<input type="text"/>	<b>Criteri datació</b>	<input type="text"/>
<b>Cobreix</b>	<b>Cobert per</b>	<b>Interpretació</b>	Preparació de paviment		
<b>Farceix</b>	<b>Farcit per</b>	<b>Observacions</b>	Planxa de formigó		
<b>Talla</b>	<b>Tallat per</b>	<b>Afecció</b>	<b>Si</b> <input type="checkbox"/>	<b>Tipus</b>	<input type="text"/>
<b>Es recolza</b> 704	<b>Se li recolza</b> 702	<b>No</b> <input type="checkbox"/>	<input type="text"/>	%	<input type="text"/>
<b>Es lliura</b>	<b>Se li lliura</b>				
					47

<b>Definició UE</b>	<b>Textura</b>	<b>Composició</b>	<b>Sector</b> <input type="checkbox"/>	<b>Zona</b> <input type="checkbox"/>	<b>UE</b> <b>704</b>
Estrat	Solta	<b>Geològica</b>	Sorra,grava		
<b>Relacions Físiques</b>	<b>Color</b>	<b>Orgànica</b>	<input type="text"/>		
	Marró	<b>Artificial</b>	material Constructiu,pedres,morter		
<b>Igual a</b> 804		<b>Datació</b>	<input type="text"/>	<b>Criteri datació</b>	<input type="text"/>
<b>Cobreix</b> 705	<b>Cobert per</b>	<b>Interpretació</b>	Anivellació		
<b>Farceix</b>	<b>Farcit per</b>	<b>Observacions</b>	Diversos nivells de runa		
<b>Talla</b>	<b>Tallat per</b>	<b>Afecció</b>	<b>Si</b> <input type="checkbox"/>	<b>Tipus</b>	<input type="text"/>
<b>Es recolza</b>	<b>Se li recolza</b> 703	<b>No</b> <input type="checkbox"/>	<input type="text"/>	%	<input type="text"/>
<b>Es lliura</b>	<b>Se li lliura</b>				
					47

<b>Definició UE</b>	<b>Textura</b>	<b>Composició</b>	<b>Sector</b> <input type="checkbox"/>	<b>Zona</b> <input type="checkbox"/>	<b>UE</b> <b>705</b>
Estructura	<input type="text"/>	<b>Geològica</b>	<input type="text"/>		
<b>Relacions Físiques</b>	<b>Color</b>	<b>Orgànica</b>	<input type="text"/>		
	<input type="text"/>	<b>Artificial</b>	material Constructiu		
<b>Igual a</b> 805		<b>Datació</b>	Modern-contemp	<b>Criteri datació</b>	<input type="text"/>
<b>Cobreix</b> 704	<b>Cobert per</b>	<b>Interpretació</b>	Paviment		
<b>Farceix</b>	<b>Farcit per</b>	<b>Observacions</b>	Paviment de maons rectangulars de 29x14cm que ocupa tota l'extensió de la cala tot estenent-se fora dels límits d'aquesta en totes direccions amb un gruix de 2 fileres.		
<b>Talla</b>	<b>Tallat per</b>	<b>Afecció</b>	<b>Si</b> <input checked="" type="checkbox"/>	<b>Tipus</b>	Total <input type="text"/>
<b>Es recolza</b> 706	<b>Se li recolza</b>	<b>No</b> <input type="checkbox"/>	<input type="text"/>	%	<input type="text"/>
<b>Es lliura</b>	<b>Se li lliura</b>				
					37 38 39 40 41 42 43 44 45705 48 49 57

<b>Definició UE</b>	<b>Textura</b>	<b>Composició</b>	<b>Sector</b> <input type="checkbox"/>	<b>Zona</b> <input type="checkbox"/>	<b>UE</b> <b>706</b>
Estructura	<input type="text"/>	<b>Geològica</b>	<input type="text"/>		
<b>Relacions Físiques</b>	<b>Color</b>	<b>Orgànica</b>	<input type="text"/>		
	<input type="text"/>	<b>Artificial</b>	Material constructiu, morter		
<b>Igual a</b>		<b>Datació</b>	<input type="text"/>	<b>Criteri datació</b>	
<b>Cobreix</b>	<b>Cobert per</b>	<b>Interpretació</b>	Modern-contemp	Arquitectònic/Artí	
<b>Farceix</b>	<b>Farcit per</b>	<input type="text"/>			
<b>Talla</b>	<b>Tallat per</b>	<b>Observacions</b>	<input type="text"/>		
<b>Es recolza</b>	<b>Se li recolza</b>	Clavaguera de maó lligat amb morter orientada NW/SE. Les parets de l'estructura tenen un ample de 14cm.			
	705	<b>Afecció</b>	<b>Si</b> <input checked="" type="checkbox"/>	<b>Tipus</b>	
<b>Es lliura</b>	<b>Se li lliura</b>	<b>No</b> <input type="checkbox"/>	Total <input type="text"/>		% <input type="text"/>
					<b>Foto. Plan.</b>
					36
					37
					38
					42
					43
					48
					49

<b>Definició UE</b>	<b>Textura</b>	<b>Composició</b>	<b>Sector</b> <input type="checkbox"/>	<b>Zona</b> <input type="checkbox"/>	<b>UE</b> <b>801</b>
Estructura	<input type="text"/>	<b>Geològica</b>	<input type="text"/>		
<b>Relacions Físiques</b>	<b>Color</b>	<b>Orgànica</b>	<input type="text"/>		
	<input type="text"/>	<b>Artificial</b>	asfalt		
<b>Igual a</b>	701	<b>Datació</b>	<input type="text"/>	<b>Criteri datació</b>	
<b>Cobreix</b>	<b>Cobert per</b>	<b>Interpretació</b>	<input type="text"/>		
<b>Farceix</b>	<b>Farcit per</b>	<input type="text"/>			
<b>Talla</b>	<b>Tallat per</b>	<b>Observacions</b>	<input type="text"/>		
<b>Es recolza</b>	<b>Se li recolza</b>	Paviment asfalt			
	802	<b>Afecció</b>	<b>Si</b> <input type="checkbox"/>	<b>Tipus</b>	
<b>Es lliura</b>	<b>Se li lliura</b>	<b>No</b> <input type="checkbox"/>	Total <input type="text"/>		% <input type="text"/>
					<b>Foto. Plan.</b>
					58

<b>Definició UE</b>	<b>Textura</b>	<b>Composició</b>	<b>Sector</b> <input type="checkbox"/>	<b>Zona</b> <input type="checkbox"/>	<b>UE</b> <b>802</b>
Estructura	<input type="text"/>	<b>Geològica</b>	<input type="text"/>		
<b>Relacions Físiques</b>	<b>Color</b>	<b>Orgànica</b>	<input type="text"/>		
	<input type="text"/>	<b>Artificial</b>	pedres		
<b>Igual a</b>	702	<b>Datació</b>	<input type="text"/>	<b>Criteri datació</b>	
<b>Cobreix</b>	<b>Cobert per</b>	<b>Interpretació</b>	<input type="text"/>		
<b>Farceix</b>	<b>Farcit per</b>	<input type="text"/>			
<b>Talla</b>	<b>Tallat per</b>	<b>Observacions</b>	<input type="text"/>		
<b>Es recolza</b>	<b>Se li recolza</b>	Paviment llambordes			
	803	<b>Afecció</b>	<b>Si</b> <input type="checkbox"/>	<b>Tipus</b>	
<b>Es lliura</b>	<b>Se li lliura</b>	<b>No</b> <input type="checkbox"/>	Total <input type="text"/>		% <input type="text"/>
					<b>Foto. Plan.</b>
					58

<b>Definició UE</b>	<b>Textura</b>	<b>Composició</b>	<b>Sector</b> <input type="checkbox"/>	<b>Zona</b> <input type="checkbox"/>	<b>UE</b> <b>803</b>
Estructura	<input type="text"/>	<b>Geològica</b>	<input type="text"/>		
<b>Relacions Físiques</b>	<b>Color</b>	<b>Orgànica</b>	<input type="text"/>		
	<input type="text"/>	<b>Artificial</b>	Formigó		
<b>Igual a</b> 703		<b>Datació</b>	<input type="text"/>	<b>Criteri datació</b>	<input type="text"/>
<b>Cobreix</b>	<b>Cobert per</b>	<b>Interpretació</b>	Preparació de paviment		
<b>Farceix</b>	<b>Farcit per</b>	<b>Observacions</b>	Planxa de formigó		
<b>Talla</b>	<b>Tallat per</b>	<b>Afecció</b> <b>Si</b> <input type="checkbox"/>	<b>Tipus</b>	<input type="text"/>	% <input type="text"/>
<b>Es recolza</b> 804	<b>Se li recolza</b> 802	<b>No</b> <input type="checkbox"/>			
<b>Es lliura</b>	<b>Se li lliura</b>				
					<b>Foto. Plan.</b>
					58

<b>Definició UE</b>	<b>Textura</b>	<b>Composició</b>	<b>Sector</b> <input type="checkbox"/>	<b>Zona</b> <input type="checkbox"/>	<b>UE</b> <b>804</b>
Estrat	<input type="text"/>	<b>Geològica</b>	Grava,sorra		
<b>Relacions Físiques</b>	<b>Color</b>	<b>Orgànica</b>	<input type="text"/>		
	<input type="text"/>	<b>Artificial</b>	material Constructiu,pedres,morter		
<b>Igual a</b> 704		<b>Datació</b>	<input type="text"/>	<b>Criteri datació</b>	<input type="text"/>
<b>Cobreix</b> 805,806,807,809,810,811,80	<b>Cobert per</b>	<b>Interpretació</b>	Anivellació		
<b>Farceix</b>	<b>Farcit per</b>	<b>Observacions</b>	Diversos nivells de runa		
<b>Talla</b>	<b>Tallat per</b>	<b>Afecció</b> <b>Si</b> <input type="checkbox"/>	<b>Tipus</b>	<input type="text"/>	% <input type="text"/>
<b>Es recolza</b>	<b>Se li recolza</b> 803	<b>No</b> <input type="checkbox"/>			
<b>Es lliura</b>	<b>Se li lliura</b>				
					<b>Foto. Plan.</b>
					58

<b>Definició UE</b>	<b>Textura</b>	<b>Composició</b>	<b>Sector</b> <input type="checkbox"/>	<b>Zona</b> <input type="checkbox"/>	<b>UE</b> <b>805</b>
Estructura	<input type="text"/>	<b>Geològica</b>	<input type="text"/>		
<b>Relacions Físiques</b>	<b>Color</b>	<b>Orgànica</b>	<input type="text"/>		
	<input type="text"/>	<b>Artificial</b>	material Constructiu, morter		
<b>Igual a</b> 705		<b>Datació</b>	Modern-contemp	<b>Criteri datació</b>	Arquitectònic/Artí
<b>Cobreix</b> 804	<b>Cobert per</b>	<b>Interpretació</b>	Paviment		
<b>Farceix</b>	<b>Farcit per</b>	<b>Observacions</b>	Paviment de maons rectangulars de 29x14cm		
<b>Talla</b>	<b>Tallat per</b>	<b>Afecció</b> <b>Si</b> <input type="checkbox"/>	<b>Tipus</b>	<input type="text"/>	% <input type="text"/>
<b>Es recolza</b> 807,811	<b>Se li recolza</b>	<b>No</b> <input checked="" type="checkbox"/>			
<b>Es lliura</b>	<b>Se li lliura</b>				
					<b>Foto. Plan.</b>
					44 51 52 57

<b>Definició UE</b>	<b>Textura</b>	<b>Composició</b>	<b>Sector</b> <input type="checkbox"/>	<b>Zona</b> <input type="checkbox"/>	<b>UE</b> <b>806</b>
Estructura	<input type="text"/>	<b>Geològica</b>	<input type="text"/>		
<b>Relacions Físiques</b>	<b>Color</b>	<b>Orgànica</b>	<input type="text"/>		
	<input type="text"/>	<b>Artificial</b>	pedres, morter		
<b>Igual a</b>		<b>Datació</b>	<input type="text"/>	<b>Criteri datació</b>	
<b>Cobreix</b>	<b>Cobert per</b>	<b>Interpretació</b>	Modern-contemp	Arquitectònic/Artí	
	804	Fonamentació			
<b>Farceix</b>	<b>Farcit per</b>	<b>Observacions</b>			
812		Fonamentació de pedra petita, amb algun maó i gran quantitat de morter, orientada NE-SW i situada al lateral NW de la cala. L'estructura continua fora els límits de la cala.			
<b>Talla</b>	<b>Tallat per</b>	<b>Afecció</b>	<b>Si</b> <input type="checkbox"/>	<b>Tipus</b>	
		<b>No</b> <input checked="" type="checkbox"/>			% <input type="text"/>
<b>Es recolza</b>	<b>Se li recolza</b>				
810	807				
<b>Es lliura</b>	<b>Se li lliura</b>				
	808				
					<b>Foto. Plan.</b>
					51
					52
					53
					54

<b>Definició UE</b>	<b>Textura</b>	<b>Composició</b>	<b>Sector</b> <input type="checkbox"/>	<b>Zona</b> <input type="checkbox"/>	<b>UE</b> <b>807</b>
Estructura	<input type="text"/>	<b>Geològica</b>	<input type="text"/>		
<b>Relacions Físiques</b>	<b>Color</b>	<b>Orgànica</b>	<input type="text"/>		
	<input type="text"/>	<b>Artificial</b>	pedres, morter		
<b>Igual a</b>		<b>Datació</b>	<input type="text"/>	<b>Criteri datació</b>	
<b>Cobreix</b>	<b>Cobert per</b>	<b>Interpretació</b>	Modern-contemp	Arquitectònic/Artí	
	804	Fonamentació			
<b>Farceix</b>	<b>Farcit per</b>	<b>Observacions</b>			
		Fonamentació orientada NW-SE, que forma angle recte amb la UE 806. És de pedra petita, amb algun maó i gran quantitat de morter. A aquesta estructura se li recolza al seu extrem SE el paviment UE 805.			
<b>Talla</b>	<b>Tallat per</b>	<b>Afecció</b>	<b>Si</b> <input type="checkbox"/>	<b>Tipus</b>	
		<b>No</b> <input checked="" type="checkbox"/>			% <input type="text"/>
<b>Es recolza</b>	<b>Se li recolza</b>				
806, 810	805				
<b>Es lliura</b>	<b>Se li lliura</b>				
	811				
					<b>Foto. Plan.</b>
					51
					52
					53
					55

<b>Definició UE</b>	<b>Textura</b>	<b>Composició</b>	<b>Sector</b> <input type="checkbox"/>	<b>Zona</b> <input type="checkbox"/>	<b>UE</b> <b>808</b>
Estrat	Compacta	<b>Geològica</b>	Argila		
<b>Relacions Físiques</b>	<b>Color</b>	<b>Orgànica</b>	Carbons		
	Marró	<b>Artificial</b>	<input type="text"/>		
<b>Igual a</b>		<b>Datació</b>	<input type="text"/>	<b>Criteri datació</b>	
<b>Cobreix</b>	<b>Cobert per</b>	<b>Interpretació</b>			
	804	Farciment			
<b>Farceix</b>	<b>Farcit per</b>	<b>Observacions</b>			
812		Farciment de la trinxera de construcció (UE 812) de la fonamentació UE 806, constituïda per argila de color marró amb alguna petita taca de carbó.			
<b>Talla</b>	<b>Tallat per</b>	<b>Afecció</b>	<b>Si</b> <input type="checkbox"/>	<b>Tipus</b>	
		<b>No</b> <input type="checkbox"/>			% <input type="text"/>
<b>Es recolza</b>	<b>Se li recolza</b>				
<b>Es lliura</b>	<b>Se li lliura</b>				
806, 809, 810					
					<b>Foto. Plan.</b>
					51
					52

<b>Definició UE</b> Estrat	<b>Textura</b> Compacta	<b>Composició</b>	<b>Sector</b> <input type="checkbox"/>	<b>Zona</b> <input type="checkbox"/>	<b>UE</b> <b>809</b>
<b>Relacions Físiques</b>	<b>Color</b> Marró fosc /gris	<b>Geològica</b> Argila, sorra	<b>Foto. Plan.</b>		
<b>Igual a</b>	<b>Cobert per</b> 804	<b>Orgànica</b>	<b>Datació</b>	<b>Criteri datació</b>	51
<b>Cobreix</b>	<b>Farcit per</b>	<b>Artificial</b>	<b>Interpretació</b> Farciment		52
<b>Farceix</b> 813	<b>Tallat per</b> 812	<b>Observacions</b> Farciment del retall UE 813 d'argila sorrenca de color marró fosc/gris, amb gran quantitat de carbons. Continua fora els límits de la cala cap al SW. Podem intuir que ha de ser de planta ovalada o circular.			
<b>Talla</b>	<b>Se li recolza</b>	<b>Afecció</b> Si <input type="checkbox"/>	<b>Tipus</b>	% <input type="checkbox"/>	
<b>Es recolza</b>	<b>Se li lliura</b> 810	No <input type="checkbox"/>			

<b>Definició UE</b> Estrat	<b>Textura</b> Compacta	<b>Composició</b>	<b>Sector</b> <input type="checkbox"/>	<b>Zona</b> <input type="checkbox"/>	<b>UE</b> <b>810</b>
<b>Relacions Físiques</b>	<b>Color</b> Vermellós/ataronja	<b>Geològica</b> Argila	<b>Foto. Plan.</b>		
<b>Igual a</b>	<b>Cobert per</b> 804,811	<b>Orgànica</b>	<b>Datació</b>	<b>Criteri datació</b>	51
<b>Cobreix</b>	<b>Farcit per</b>	<b>Artificial</b>	<b>Interpretació</b> Terreny geològic		52
<b>Farceix</b>	<b>Tallat per</b> 813, 812	<b>Observacions</b> Nivell natural (torturà) de color vermell/ataronjat			
<b>Talla</b>	<b>Se li recolza</b> 806, 807	<b>Afecció</b> Si <input type="checkbox"/>	<b>Tipus</b>	% <input type="checkbox"/>	
<b>Es recolza</b>	<b>Se li lliura</b> 808, 809	No <input type="checkbox"/>			

<b>Definició UE</b> Estrat	<b>Textura</b> Compacta	<b>Composició</b>	<b>Sector</b> <input type="checkbox"/>	<b>Zona</b> <input type="checkbox"/>	<b>UE</b> <b>811</b>
<b>Relacions Físiques</b>	<b>Color</b> Blanc	<b>Geològica</b>	<b>Foto. Plan.</b>		
<b>Igual a</b>	<b>Cobert per</b> 804	<b>Orgànica</b>	<b>Datació</b>	<b>Criteri datació</b>	51
<b>Cobreix</b>	<b>Farcit per</b>	<b>Artificial</b> morter	<b>Interpretació</b> Preparació de paviment		52
<b>Farceix</b>	<b>Tallat per</b>	<b>Observacions</b> Preparació de paviment constituïda per una capa FINA de morter de 1-2cm de gruix.			
<b>Talla</b>	<b>Se li recolza</b> 805	<b>Afecció</b> Si <input type="checkbox"/>	<b>Tipus</b>	% <input type="checkbox"/>	
<b>Es recolza</b>	<b>Se li lliura</b> 807	No <input type="checkbox"/>			

<b>Definició UE</b> Retall/Interestrat	<b>Textura</b> <input type="text"/>	<b>Composició</b>	<b>Sector</b> <input type="checkbox"/>	<b>Zona</b> <input type="checkbox"/>	<b>UE</b> <b>812</b>
<b>Relacions Físiques</b>	<b>Color</b> <input type="text"/>	<b>Geològica</b> <input type="text"/>	<b>Foto. Plan.</b>		
		<b>Orgànica</b> <input type="text"/>	51		
		<b>Artificial</b> <input type="text"/>	52		
<b>Igual a</b>			<b>Datació</b> <input type="text"/>	<b>Crèteri datació</b> <input type="text"/>	
<b>Cobreix</b>	<b>Cobert per</b>	<b>Interpretació</b> Trinxera de fonamentació			
<b>Farceix</b>	<b>Farcit per</b> 806, 808	<b>Observacions</b> Trinxera de fonamentació de la UE 806			
<b>Talla</b> 809, 810, 813	<b>Tallat per</b>				
<b>Es recolza</b>	<b>Se li recolza</b>	<b>Afecció</b> Si <input type="checkbox"/> No <input type="checkbox"/> <b>Tipus</b> <input type="text"/> % <input type="text"/>			
<b>Es lliura</b>	<b>Se li lliura</b>				

<b>Definició UE</b> Retall/Interestrat	<b>Textura</b> <input type="text"/>	<b>Composició</b>	<b>Sector</b> <input type="checkbox"/>	<b>Zona</b> <input type="checkbox"/>	<b>UE</b> <b>813</b>
<b>Relacions Físiques</b>	<b>Color</b> <input type="text"/>	<b>Geològica</b> <input type="text"/>	<b>Foto. Plan.</b>		
		<b>Orgànica</b> <input type="text"/>	51		
		<b>Artificial</b> <input type="text"/>	52		
<b>Igual a</b>			<b>Datació</b> <input type="text"/>	<b>Crèteri datació</b> <input type="text"/>	
<b>Cobreix</b>	<b>Cobert per</b>	<b>Interpretació</b> Retall			
<b>Farceix</b>	<b>Farcit per</b> 809	<b>Observacions</b> Retall semicircular/ovalat			
<b>Talla</b> 810	<b>Tallat per</b> 812				
<b>Es recolza</b>	<b>Se li recolza</b>	<b>Afecció</b> Si <input type="checkbox"/> No <input type="checkbox"/> <b>Tipus</b> <input type="text"/> % <input type="text"/>			
<b>Es lliura</b>	<b>Se li lliura</b>				

<b>Definició UE</b> Estructura	<b>Textura</b> <input type="text"/>	<b>Composició</b>	<b>Sector</b> <input type="checkbox"/>	<b>Zona</b> <input type="checkbox"/>	<b>UE</b> <b>1101</b>
<b>Relacions Físiques</b>	<b>Color</b> <input type="text"/>	<b>Geològica</b> <input type="text"/>	<b>Foto. Plan.</b>		
		<b>Orgànica</b> <input type="text"/>	94		
		<b>Artificial</b> Asfalt			
<b>Igual a</b>			<b>Datació</b> <input type="text"/>	<b>Crèteri datació</b> <input type="text"/>	
<b>Cobreix</b>	<b>Cobert per</b>	<b>Interpretació</b> Paviment			
<b>Farceix</b>	<b>Farcit per</b>	<b>Observacions</b> Paviment actual d'asfalt			
<b>Talla</b>	<b>Tallat per</b>				
<b>Es recolza</b> 1102	<b>Se li recolza</b>	<b>Afecció</b> Si <input type="checkbox"/> No <input type="checkbox"/> <b>Tipus</b> <input type="text"/> % <input type="text"/>			
<b>Es lliura</b>	<b>Se li lliura</b>				



<b>Definició UE</b> Estructura	<b>Textura</b> [ ]	<b>Composició</b>	<b>Sector</b> [ ]	<b>Zona</b> [ ]	<b>UE</b> <b>1102</b>
<b>Relacions Físiques</b>	<b>Color</b> [ ]	<b>Geològica</b> [ ]	<b>Foto. Plan.</b> 94		
<b>Geològica</b> [ ]		<b>Orgànica</b> [ ]			
		<b>Artificial</b> [ ]			
<b>Igual a</b>			<b>Datació</b> [ ]	<b>Criteri datació</b> [ ]	
<b>Cobreix</b>	<b>Cobert per</b>	<b>Interpretació</b> Paviment			
<b>Farceix</b>	<b>Farcit per</b>	<b>Observacions</b> Paviment de llambordes			
<b>Talla</b>	<b>Tallat per</b>				
<b>Es recolza</b> 1103	<b>Se li recolza</b> 1101				
<b>Es lliura</b>	<b>Se li lliura</b>	<b>Afecció</b> Si [ ] No [ ] <b>Tipus</b> [ ] % [ ]			

<b>Definició UE</b> Estructura	<b>Textura</b> [ ]	<b>Composició</b>	<b>Sector</b> [ ]	<b>Zona</b> [ ]	<b>UE</b> <b>1103</b>
<b>Relacions Físiques</b>	<b>Color</b> [ ]	<b>Geològica</b> [ ]	<b>Foto. Plan.</b> 94		
<b>Geològica</b> [ ]		<b>Orgànica</b> [ ]			
		<b>Artificial</b> Formigó			
<b>Igual a</b>			<b>Datació</b> [ ]	<b>Criteri datació</b> [ ]	
<b>Cobreix</b>	<b>Cobert per</b>	<b>Interpretació</b> Preparació de paviment			
<b>Farceix</b>	<b>Farcit per</b>	<b>Observacions</b> Planxa de formigó			
<b>Talla</b>	<b>Tallat per</b>				
<b>Es recolza</b> 1104, 1105	<b>Se li recolza</b> 1102				
<b>Es lliura</b>	<b>Se li lliura</b>	<b>Afecció</b> Si [ ] No [ ] <b>Tipus</b> [ ] % [ ]			

<b>Definició UE</b> Estrat	<b>Textura</b> Solta	<b>Composició</b>	<b>Sector</b> [ ]	<b>Zona</b> [ ]	<b>UE</b> <b>1104</b>
<b>Relacions Físiques</b>	<b>Color</b> Marró	<b>Geològica</b> Argila	<b>Foto. Plan.</b> 94		
<b>Geològica</b> [ ]		<b>Orgànica</b> [ ]			
		<b>Artificial</b> material Constructiu, pedres, morter, estuc			
<b>Igual a</b>			<b>Datació</b> [ ]	<b>Criteri datació</b> [ ]	
<b>Cobreix</b> 1105	<b>Cobert per</b>	<b>Interpretació</b> Anivellació			
<b>Farceix</b>	<b>Farcit per</b>	<b>Observacions</b> Diversos nivells d'argila vermella i runa amb material constructiu, morter, pedres etc.			
<b>Talla</b>	<b>Tallat per</b>				
<b>Es recolza</b> 1103	<b>Se li recolza</b> 1103				
<b>Es lliura</b>	<b>Se li lliura</b>	<b>Afecció</b> Si [ ] No [ ] <b>Tipus</b> [ ] % [ ]			

<b>Definició UE</b>	<b>Textura</b>	<b>Composició</b>	<b>Sector</b> <input type="checkbox"/>	<b>Zona</b> <input type="checkbox"/>	<b>UE</b> <b>1105</b>
Estructura	<input type="text"/>	<b>Geològica</b>	<input type="text"/>		
<b>Relacions Físiques</b>	<b>Color</b>	<b>Orgànica</b>	<input type="text"/>		
	<input type="text"/>	<b>Artificial</b>	material Constructiu, pedres, morter		
<b>Igual a</b>		<b>Datació</b>	<input type="text"/>	<b>Criteri datació</b>	<input type="text"/>
<b>Cobreix</b>	<b>Cobert per</b>	<b>Interpretació</b>	Modern-contemp <input type="text"/> Arquitectònic/Artí <input type="text"/>		
	1104	Fonamentació	<input type="text"/>		
<b>Farceix</b>	<b>Farcit per</b>	<b>Observacions</b>	Estructura orientada NW/SE construïda amb pedra petita i algun fragment de material constructiu tot lligat amb gran quantitat de morter de color blanc.		
<b>Talla</b>	<b>Tallat per</b>				
<b>Es recolza</b>	<b>Se li recolza</b>				
	1103				
<b>Es lliura</b>	<b>Se li lliura</b>				
		<b>Afecció</b>	<b>Si</b> <input type="checkbox"/>	<b>Tipus</b>	<input type="text"/>
		<b>No</b> <input checked="" type="checkbox"/>	<input type="text"/>	%	<input type="text"/>
					93
					95

<b>Definició UE</b>	<b>Textura</b>	<b>Composició</b>	<b>Sector</b> <input type="checkbox"/>	<b>Zona</b> <input type="checkbox"/>	<b>UE</b> <b>1301</b>
Estructura	<input type="text"/>	<b>Geològica</b>	<input type="text"/>		
<b>Relacions Físiques</b>	<b>Color</b>	<b>Orgànica</b>	<input type="text"/>		
	<input type="text"/>	<b>Artificial</b>	<input type="text"/>		
<b>Igual a</b>		<b>Datació</b>	<input type="text"/>	<b>Criteri datació</b>	<input type="text"/>
<b>Cobreix</b>	<b>Cobert per</b>	<b>Interpretació</b>	Paviment		
<b>Farceix</b>	<b>Farcit per</b>	<b>Observacions</b>	Paviment actual de la rasa 1300		
<b>Talla</b>	<b>Tallat per</b>				
<b>Es recolza</b>	<b>Se li recolza</b>				
1302,1304					
<b>Es lliura</b>	<b>Se li lliura</b>				
		<b>Afecció</b>	<b>Si</b> <input type="checkbox"/>	<b>Tipus</b>	<input type="text"/>
		<b>No</b> <input type="checkbox"/>	<input type="text"/>	%	<input type="text"/>
					105

<b>Definició UE</b>	<b>Textura</b>	<b>Composició</b>	<b>Sector</b> <input type="checkbox"/>	<b>Zona</b> <input type="checkbox"/>	<b>UE</b> <b>1302</b>
Estructura	<input type="text"/>	<b>Geològica</b>	<input type="text"/>		
<b>Relacions Físiques</b>	<b>Color</b>	<b>Orgànica</b>	<input type="text"/>		
	<input type="text"/>	<b>Artificial</b>	Formigó		
<b>Igual a</b>		<b>Datació</b>	<input type="text"/>	<b>Criteri datació</b>	<input type="text"/>
<b>Cobreix</b>	<b>Cobert per</b>	<b>Interpretació</b>	Preparació de paviment		
<b>Farceix</b>	<b>Farcit per</b>	<b>Observacions</b>	Planxa de formigó		
<b>Talla</b>	<b>Tallat per</b>				
<b>Es recolza</b>	<b>Se li recolza</b>				
1303,1304	1301				
<b>Es lliura</b>	<b>Se li lliura</b>				
		<b>Afecció</b>	<b>Si</b> <input type="checkbox"/>	<b>Tipus</b>	<input type="text"/>
		<b>No</b> <input type="checkbox"/>	<input type="text"/>	%	<input type="text"/>
					105

<b>Definició UE</b> Estrat	<b>Textura</b> Compacta	<b>Composició</b>	<b>Sector</b> <input type="checkbox"/>	<b>Zona</b> <input type="checkbox"/>	<b>UE</b> <b>1303</b>
<b>Relacions Físiques</b>	<b>Color</b> Marró	<b>Geològica</b> Argila	<b>Foto. Plan.</b>		
<b>Igual a</b>	<b>Cobert per</b>	<b>Orgànica</b>	<b>Datació</b>	<b>Criteri datació</b>	105
<b>Cobreix</b>	<b>Farcit per</b>	<b>Artificial</b> material Constructiu,morter			
<b>Farceix</b>	<b>Tallat per</b>	<b>Interpretació</b> Anivellació			
<b>Talla</b>	<b>Se li recolza</b> 1302	<b>Observacions</b> Argila de color marró amb material constructiu i morter			
<b>Es recolza</b>	<b>Se li lliura</b> 1304	<b>Afecció</b> Si <input type="checkbox"/> No <input type="checkbox"/>			
		<b>Tipus</b> % <input type="checkbox"/>			

<b>Definició UE</b> Estructura	<b>Textura</b>	<b>Composició</b>	<b>Sector</b> <input type="checkbox"/>	<b>Zona</b> <input type="checkbox"/>	<b>UE</b> <b>1304</b>
<b>Relacions Físiques</b>	<b>Color</b>	<b>Geològica</b>	<b>Foto. Plan.</b>		
<b>Igual a</b>	<b>Cobert per</b>	<b>Orgànica</b>	<b>Datació</b>	<b>Criteri datació</b>	
<b>Cobreix</b>	<b>Farcit per</b>	<b>Artificial</b> material Constructiu, ciment	s.XX	Arquitectònic/Artí	
<b>Farceix</b>	<b>Tallat per</b>	<b>Interpretació</b> Embornal			
<b>Talla</b>	<b>Se li recolza</b> 1301,1302	<b>Observacions</b> Embornal de maó amb les parets arrebossades amb ciment de 68cm d'ample total, 43cm d'ample interior i 65cm de llargdocumentat			
<b>Es recolza</b>	<b>Se li lliura</b> 1303	<b>Afecció</b> Si <input checked="" type="checkbox"/> No <input type="checkbox"/>			
		<b>Tipus</b> Parcial <input type="checkbox"/> % <input type="checkbox"/>			

# **INVENTARI FOTOGRÀFIC**

Num.	Sector	UE
1		Zona rebaixada a la calçada davant el núm. 49 de la Via Laietana (vista NW)
2		Vista general NW de l'obra
3		Detall d'aquest rebaix a la zona de la calçada on s'observa un nivell de sauló i runa sota les llambordes
4		Rebaix a la vorera davant el núm. 49 de la Via Laietana
5		Durant els treballs de rebaix a la vorera davant el núm. 49 de la Via Laietana
6		Estratigrafia del rebaix a la vorera davant el núm. 49 de la Via Laietana
7		Rebaix a la vorera davant el núm. 49 de la Via Laietana cantonada c/Comtal
8		Rebaix carrer Comtal
9		Rebaix a la vorera davant el núm. 49 de la Via Laietana
10		Rebaix a la vorera davant el núm. 49 de la Via Laietana cantonada c/Comtal
11		Rebaix carrer Comtal
12		Rebaix carrer Comtal
13		Rebaix de la zona calçada a la meitat del triangle Via Laietana/Comtal/Magdalenes
14		Recollint la runa del rebaix de la zona calçada a la meitat del triangle Via Laietana/Comtal/Magdalenes
15		Recollint la runa del rebaix de la zona calçada a la meitat del triangle Via Laietana/Comtal/Magdalenes
16		Estratigrafia del rebaix de la zona calçada a la meitat del triangle Via Laietana/Comtal/Magdalenes
17		Estratigrafia carrer Comtal
18		Zona rebaixada per a connectar cables a una arqueta vorera davant el núm. 49 de la Via Laietana (cala amb poc rebaix)
19		Zona rebaixada per a passar els tubs (cala amb poc rebaix)

Num.	Sector	UE
20	Cala 100	
Inici del rebaix de la cala 100		
21	Cala 100	106
Vista NW de la UE 106 de la cala 100		
22	Cala 100	105 106
Vista NE de la UE 105 i 106 de la cala 100		
23	Cala 100	105 106 108 109
Vista NE de les estructures UE 105 i 106 i el servei 108 i 109 de la cala 100		
24	Cala 100	105 106 108 109
Vista NE de les estructures UE 105 i 106 i el servei 108 i 109 de la cala 100		
25	Cala 100	105 108 109
Vista NE de l'alçat de la UE 105 amb el servei UE 108		
26	Cala 100	105 106
Cala 100 un cop finalitzada amb les estructures UE 105 i 106		
27	Cala 100	105
Alçat UE 105		
28	Cala 100	105 106 108 109
Vista NE de les estructures UE 105 i 106 i el servei 108 i 109 de la cala 100		
29	Cala 100	106
Vista NW de la UE 106		
30	Cala 100	106
UE 106		
31	Cala 100	
Vista de la cala 100 amb sauló		
32	Cala 100	
Vista general d'on es troba la cala 100		
33	Cala 100	104
Estratigrafia del perfil NW de la C100		
34	Cala 100	104
Estratigrafia del perfil SW de la C100		
35	Cala 100	101 102 103 104
Estratigrafia del perfil SW de la C100		
36	Cala 700	706
Imatge de la claveguera UE 706		
37	Cala 700	705 706
Vista SE de les estructures UE 705 i 706		
38	Cala 700	705 706
Vista NE de les estructures UE 705 i 706		

Num.	Sector	UE	
39	Cala 700	705	
Vista SW de la UE 705			
40	Cala 700	705	
Vista SW de la UE 705			
41	Cala 700	705	
UE 705			
42	Cala 700	705	706
Vista NE de la UE 705 i 706			
43	Cala 700	705	706
Vista SE de la UE 705 i 706			
44	Cala 700	705	805
Imatge de la continuació de la UE 705= 805 a la cala 800			
45	Cala 700	705	
Desmuntatge de la UE 705 per a veure la claveguera UE 706			
46	Cala 700		
Estratigrafia de la cala 700			
47	Cala 700	701	702 703 704
Estratigrafia de la cala 700			
48	Cala 700	705	706
Desmuntatge de la UE 705 i 706			
49	Cala 700	705	706
Desmuntatge de la UE 705 i 706			
50	Cala 700		
Cala 700 un cop desmuntades les estructures			
51	Cala 800	805	806 807 808 809 810 811 812 813
Vista NE de les UE's 805, 806, 807, 808, 809, 810, 811			
52	Cala 800	805	806 807 808 809 810 811 812 813
Vista NE de les UE's 805, 806, 807, 808, 809, 810, 811			
53	Cala 800	806	807
Detall de la cantonada de les fonamentacions UE 806 i 807			
54	Cala 800	806	
UE 806			
55	Cala 800	807	
UE 807			
56	700-800		
Vista SE de les cales 700 i 800			
57	Cala 700	705	805
Detall del paviment 805=705			

Num.	Sector	UE			
<b>58</b>	Cala 800	801	802	803	804
Tall estratigràfic de la cala 800					
<b>59</b>	700-800				
Cales 700 i 800 un cop passats els tubs elèctrics					
<b>60</b>	Rasa 200				
Rasa 200					
<b>61</b>	Rasa 300				
Vista SW de la Rasa 300					
<b>62</b>	Rasa 300				
Vista NE de la Rasa 300					
<b>63</b>	Rasa 300				
Estratigrafia de la rasa 300					
<b>64</b>	Rasa 400				
Picant el paviment de la Rasa 400					
<b>65</b>	Rasa 400				
Realitzant la rasa 400					
<b>66</b>	Rasa 400	405			
Fons de la rasa 400 amb la UE 405					
<b>67</b>	Rasa 400	401	402	403	
Estratigrafia de la rasa 400					
<b>68</b>	Rasa 400	401	402	403	
Estratigrafia sobre l'estructura UE 404					
<b>69</b>	Rasa 400	404	405	406	407
Estructura UE 404 i els estrats UE 405 i 407					
<b>70</b>	Rasa 400	404			
Detall de la UE 404					
<b>71</b>	Rasa 400				
Vista NW de la rasa 400					
<b>72</b>	Rasa 400	404			
Vista oest de la rasa 400 amb l'estructura UE 404					
<b>73</b>	Rasa 400				
Petita desviació de la rasa 400					
<b>74</b>	500	505	506	507	508 509
Imatge de les estructures UE 505,506,507,508 i 509					
<b>75</b>	500	505	506	507	508 509
Vista SE de les estructures UE 505,506,507,508,509					
<b>76</b>	500	507	508	509	
Imatge de les UE's 507, 508 i 509					



Num.	Sector	UE			
<b>77</b>	500	507	508	509	
Detall de la UE 507, 508 i 509					
<b>78</b>	500	505	506	507	
Detall de la cantonada formada per les fonamentacions UE 505 i 507 amb l' enlluït UE 506					
<b>79</b>	500	508	509		
Detall de la UE 508 i 509					
<b>80</b>	500	507	508		
Detall de la UE 507 i 508					
<b>81</b>	500	503	504	505	506 507 508 509
Vista SE de les estructures UE 505, 506, 507, 508 i 509 i els estrats UE 504 i 503					
<b>82</b>	500	505	506	507	508 509
Viata nord de les estructures UE 505, 506, 507, 508 i 509					
<b>83</b>	500	505	506	507	508 509
Cobriments de les restes UE 505, 506, 507, 508 i 509					
<b>84</b>	Rasa 600				
Vista de la rasa 600 un cop finalitzat el rebaix					
<b>85</b>	C 1400				
Cala 1400					
<b>86</b>	R 1000				
Treballadors de l'obra realitzant la rasa 1000					
<b>87</b>	R 1000				
Estratigrafia de la rasa 1000					
<b>88</b>	R 1000				
Vista NW de la rasa 1000					
<b>89</b>	R 1000				
Vista est de la rasa 1000					
<b>90</b>	R 1100				
Obrer realitzant la neteja de la rasa 1100					
<b>91</b>	R 1100				
Un tram de la rasa 1100					
<b>92</b>	R 1000				
Vista est de la rasa 1000					
<b>93</b>	R 1100	1105			
Vista NW de la fonamentació UE 1105					
<b>94</b>	R 1100	1101	1102	1103	1104
Estratigrafia de la rasa 1100					
<b>95</b>	R 1100	1105			
Vista SE de la rasa 1100 i l'estructura 1105					

Num.	Sector	UE
96	Cala 900	Cala 900
97	Cala 900	Tall estratigràfic de la cala 900
98	R 1200	Vista SE de la rasa 1200 amb el tub de PVC
99	R 1200	Rasa 1200 vista SE
100	R 1200	Rasa 1200 vista NW
101	R 1200	Vista SE de la rasa 1200 amb el tub de PVC
102	R 1300	Vista NW de la rasa 1300
103	R 1300	Rasa 1300
104	R 1300	Vista de l'estructura UE 1304
105	R 1300	1301 1302 1303 Vista estratigrafia de la rasa 1300 UE 1301, 1302, 1303
106		Rebaix general davant l'edifici c/Comtal 34 amb Via laietana
107	R 1500	Rasa 1500
108	R 1500	Rasa 1500
109	R 1500	Rasa 1500
110		Rebaix general davant l'edifici c/Comtal 34 amb Via laietana
111	R 1600	Estratigrafia de la Rasa 1600
112	R 1600	Rasa 1600
113	R 1600	Rasa 1600
114		Situació de la intervenció

Num.	Sector	UE
115		
Situació de la intervenció		